



POLÍTICA AMBIENTAL
Aprovechamiento sustentable

Aprovechamiento sustentable y mejoramiento de actividades agropecuarias



Superficie
118 hectáreas



Población
Sin habitantes

CORRESPONDENCIA UGAT PEDUOET
711

UGAT 1



POLÍTICA TERRITORIAL
Mejoramiento

LINEAMIENTO

Mejorar el aprovechamiento sustentable de las áreas tradicionales de agricultura de temporal y ganadería extensiva mediante el impulso económico que aumente su productividad y reduzca las pérdidas en los predios con vocación agropecuaria, aplicando paquetes tecnológicos que fomenten procesos de agricultura climáticamente inteligente.

ACTIVIDADES COMPATIBLES

Agricultura de riego Agricultura de temporal Agricultura de humedad Agricultura protegida Ganadería extensiva Ganadería intensiva Acuicultura
Asentamientos humanos rurales Agroindustria Industria ladrillera Minería no metálica de alta disponibilidad Infraestructura puntual Infraestructura lineal
Infraestructura de área Parques de generación de energía solar Parques de generación de energía eólica Turismo alternativo

ACTIVIDADES NO COMPATIBLES

Aprovechamiento forestal maderable Aprovechamiento forestal no maderable Asentamientos humanos urbanos Industria ligera Industria mediana Industria pesada
Minería no metálica de baja disponibilidad Minería metálica Turismo convencional

CRITERIOS DE REGULACIÓN

AGR01	AGR02	AGR03	AGR04	AGR05	AGR06	AGR07	AGR08	AGR09	AGR10	AGR11	AGR12	AGR13	AGR14	AGR15	AGR16	AGR17	AGR18	AGR19	AGR20	AGR21	AGR22	AGR23	AGT01
AGT02	AGT03	AGT04	AGT05	AGT06	AGT07	AGT08	AGT09	AGT10	AGT11	AGT12	AGT13	AGT14	AGT15	AGT16	AGT17	AGT18	AGT19	AGT20	AGH01	AGH02	AGH03	AGH04	AGH05
AGH06	AGH07	AGH08	AGH09	AGH10	AGH11	AGH12	AGH13	AGH14	AGH15	AGH16	AGH17	AGH18	AGH19	AGP01	AGP02	AGP03	AGP04	AGP05	AGP06	AGP07	AGP08	AGP09	AGP10
AGP11	AGP12	GEX01	GEX02	GEX03	GEX04	GEX05	GIN01	GIN02	GIN03	GIN04	GIN05	GIN06	GIN07	GIN10	ACU01	ACU02	ACU03	ACU04	ACU05	ACU06	ACU07	AHR01	AHR02
AHR03	AHR04	AHR05	AHR06	AHR07	AHR08	AHR09	AHR10	AHR11	AHR12	AHR13	AHR14	AHR15	AGI01	AGI02	AGI03	AGI04	AGI05	AGI06	AGI08	AGI09	LAD01	LAD02	LAD03
LAD04	MNA01	MNA02	MNA03	MNA04	MNA05	MNA06	MNA07	MNA08	MNA09	MNA10	IFP03	IFP07	IFP08	IFP09	IFL07	IFL10	IFL12	IFL13	IFL14	IFL15	IFL16	IFA07	IFA08
IFA09	IFA10	PGS01	PGS02	PGS03	PGS04	PGS05	PGE01	PGE03	PGE04	PGE05	PGE07	PGE08	PGE09	TAL03	TAL05	TAL06	TAL07	TAL08	TAL15	TAL17	TAL18		

ESTRATEGIAS

ESa03 ESa05 ESa10 ESa11 ESa13 ESa17 ESa18 ESa20 ESu13 ESu14 EDe01 EDe02 EDe05 EDe06 EDe07 EDe15 EGt01 EGt02 EGt03 EGt04 EGt05 EGt06 EGt07

DIRECTRICES URBANO TERRITORIALES

Ub01 Ub03 Ub04 Ub05 Ub07 Ub23 Vr01 Vr02 Vr03 Vr04 Vr05 Eq01 Eq02 Eq03 Eq04 Eq05 Eq06 Eq07 Eq08 Su01 Su02 Su03 Su04
Su05 Su06 Su07 Su08 Su09 Su10 Ms08 Ms09 Id01 Id02 Id03 Id04 Id05 Ir01 Ir02 Ir03 Ir04 Ir05 Ir06 Pa01 Pa02 Pa03 Pa04
Pa05 Pa06 Pa07



POLÍTICA AMBIENTAL
Protección

Protección de ecosistemas



Superficie
7 hectáreas



Población
Sin habitantes

CORRESPONDENCIA UGAT PEDUOET
711, 716



POLÍTICA TERRITORIAL
Mejoramiento

LINEAMIENTO

Proteger los ecosistemas naturales y su biodiversidad

ACTIVIDADES COMPATIBLES

Aprovechamiento forestal no maderable Asentamientos humanos rurales Minería no metálica de alta disponibilidad Infraestructura puntual Turismo alternativo

ACTIVIDADES NO COMPATIBLES

Aprovechamiento forestal maderable Agricultura de riego Agricultura de temporal Agricultura de humedad Agricultura protegida Ganadería extensiva Ganadería intensiva
Acuicultura Asentamientos humanos urbanos Agroindustria Industria ligera Industria mediana Industria pesada Industria ladrillera
Minería no metálica de baja disponibilidad Minería metálica Infraestructura lineal Infraestructura de área Parques de generación de energía solar
Parques de generación de energía eólica Turismo convencional

CRITERIOS DE REGULACIÓN

FNM01 FNM02 FNM03 FNM04 FNM05 FNM06 FNM07 AHR01 AHR02 AHR03 AHR04 AHR05 AHR06 AHR07 AHR08 AHR09 AHR10 AHR11 AHR12 AHR13 AHR14 AHR15 MNA01 MNA02
MNA03 MNA04 MNA05 MNA06 MNA07 MNA08 MNA09 MNA10 IFP01 IFP02 IFP03 IFP04 IFP05 IFP06 IFP07 IFP08 IFP09 TAL01 TAL02 TAL03 TAL04 TAL05 TAL06 TAL07
TAL08 TAL09 TAL10 TAL11 TAL12 TAL13 TAL14 TAL15 TAL16 TAL17 TAL18

ESTRATEGIAS

ESa01 ESa04 ESa05 ESa07 ESa08 ESa09 ESa10 ESa11 ESa13 ESa17 ESa18 EDe09 EGT01 EGT02 EGT03 EGT04 EGT05 EGT06 EGT07

DIRECTRICES URBANO TERRITORIALES

Ub01 Ub03 Ub04 Ub05 Ub07 Ub23 Vr01 Vr02 Vr03 Vr04 Vr05 Eq01 Eq02 Eq03 Eq04 Eq05 Eq06 Eq07 Eq08 Su01 Su02 Su03 Su04
Su05 Su06 Su07 Su08 Su09 Su10 Ms08 Ms09 Ir01 Ir02 Ir03 Ir04 Ir05 Ir06 Pa01 Pa02 Pa03 Pa04 Pa05 Pa06 Pa07



POLÍTICA AMBIENTAL
Restauración

**Restauración ecológica y mejoramiento de servicios ecosistémicos
con bancos de materiales pétreos**

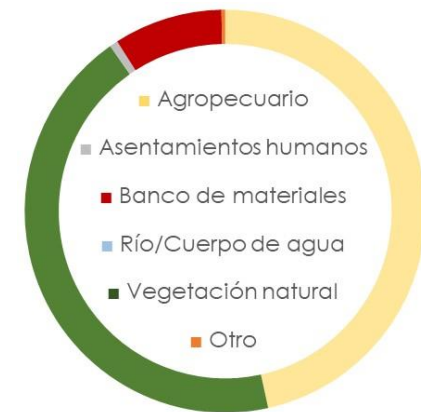


Superficie
264 hectáreas



Población
Sin habitantes

CORRESPONDENCIA UGAT PEDUOET
711, 719



POLÍTICA TERRITORIAL
Mejoramiento

LINEAMIENTO

Recuperar la cobertura vegetal y funciones ecológicas de los ecosistemas originales, priorizando aquellas zonas deforestadas por actividades agropecuarias con vocación forestal, así como los territorios que mantengan ecosistemas degradados. Promover el impulso económico de actividades alternativas que procure la adecuada reconversión productiva según la vocación del suelo para un aprovechamiento sustentable de los recursos que evite la disminución del capital natural. Aprovechar los recursos minerales no metálicos en bancos regulares, promoviendo la restauración de al menos el 50 % de la superficie que ya no se encuentra bajo aprovechamiento, antes de iniciar cualquier ampliación de la zona bajo aprovechamiento.

ACTIVIDADES COMPATIBLES

Minería no metálica de baja disponibilidad Minería no metálica de alta disponibilidad Infraestructura puntual Infraestructura lineal Infraestructura de área
Parques de generación de energía solar

ACTIVIDADES NO COMPATIBLES

Aprovechamiento forestal maderable Aprovechamiento forestal no maderable Agricultura de riego Agricultura de temporal Agricultura de humedad Agricultura protegida
Ganadería extensiva Ganadería intensiva Acuicultura Asentamientos humanos rurales Asentamientos humanos urbanos Agroindustria Industria ligera
Industria mediana Industria pesada Industria ladrillera Minería metálica Parques de generación de energía eólica Turismo alternativo Turismo convencional

CRITERIOS DE REGULACIÓN

MNB01 MNB02 MNB03 MNB04 MNB05 MNB06 MNB07 MNB08 MNA01 MNA02 MNA03 MNA04 MNA05 MNA06 MNA07 MNA08 MNA09 MNA10 IFP03 IFP07 IFP08 IFP09 IFL04 IFL10
IFL12 IFL13 IFL14 IFL15 IFL16 IFA07 IFA08 IFA09 IFA10 PGS01 PGS02 PGS03 PGS04 PGS05

ESTRATEGIAS

ESa03 ESa13 ESa16 ESa17 ESa18 ESa20 EDe14 EGt01 EGt02 EGt03 EGt04 EGt05 EGt06 EGt07

DIRECTRICES URBANO TERRITORIALES

Ub23 Pa01 Pa02 Pa03 Pa04 Pa05 Pa06 Pa07



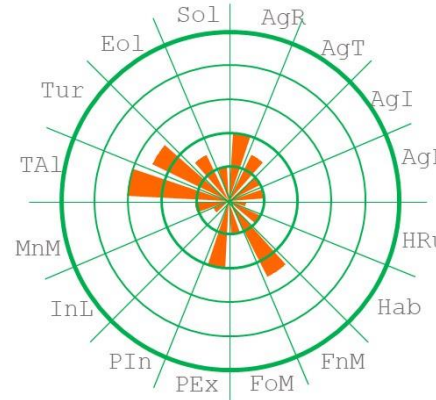
POLÍTICA AMBIENTAL
Protección



Superficie
446 hectáreas



Población
Sin habitantes



POLÍTICA TERRITORIAL
Mejoramiento

**CORRESPONDENCIA UGAT PEDUOET
716**

LINEAMIENTO

Proteger los ecosistemas naturales y su biodiversidad promoviendo la declaratoria de una zona de recarga que comprenda el territorio de la UGAT.

ACTIVIDADES COMPATIBLES

Aprovechamiento forestal no maderable Asentamientos humanos rurales Infraestructura puntual Turismo alternativo

ACTIVIDADES NO COMPATIBLES

Aprovechamiento forestal maderable Agricultura de riego Agricultura de temporal Agricultura de humedad Agricultura protegida Ganadería extensiva Ganadería intensiva
Acuicultura Asentamientos humanos urbanos Agroindustria Industria ligera Industria mediana Industria pesada Industria ladrillera
Minería no metálica de baja disponibilidad Minería no metálica de alta disponibilidad Minería metálica Infraestructura lineal Infraestructura de área
Parques de generación de energía solar Parques de generación de energía eólica Turismo convencional

CRITERIOS DE REGULACIÓN

FNM01 FNM02 FNM03 FNM04 FNM05 FNM06 FNM07 AHR01 AHR02 AHR03 AHR04 AHR05 AHR06 AHR07 AHR08 AHR09 AHR10 AHR11 AHR12 AHR13 AHR14 AHR15 IFP01 IFP02
IFP03 IFP04 IFP05 IFP06 IFP07 IFP08 IFP09 TAL01 TAL02 TAL03 TAL04 TAL05 TAL06 TAL07 TAL08 TAL09 TAL10 TAL11 TAL12 TAL13 TAL14 TAL15 TAL16 TAL17
TAL18

ESTRATEGIAS

ESa01 ESa04 ESa05 ESa07 ESa08 ESa09 ESa10 ESa11 ESa13 ESa17 ESa18 EDe09 EGt01 EGt02 EGt03 EGt04 EGt05 EGt06 EGt07

DIRECTRICES URBANO TERRITORIALES

Ub01 Ub03 Ub04 Ub05 Ub07 Ub23 Vr01 Vr02 Vr03 Vr04 Vr05 Eq01 Eq02 Eq03 Eq04 Eq05 Eq06 Eq07 Eq08 Su01 Su02 Su03 Su04
Su05 Su06 Su07 Su08 Su09 Su10 Ms08 Ms09 Ir01 Ir02 Ir03 Ir04 Ir05 Ir06 Pa01 Pa02 Pa03 Pa04 Pa05 Pa06 Pa07



POLÍTICA AMBIENTAL
Aprovechamiento sustentable

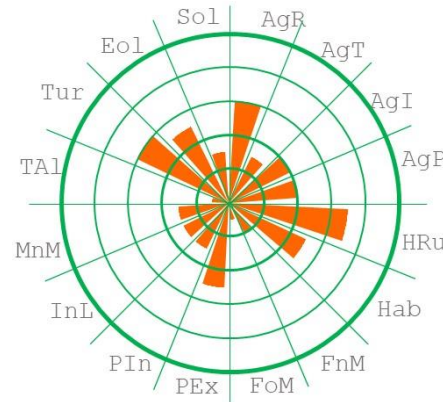


Superficie
64 hectáreas



Población
772 habitantes

CORRESPONDENCIA UGAT PEDUOET
714, 727



POLÍTICA TERRITORIAL
Mejoramiento

LINEAMIENTO

Garantizar el mejoramiento de la localidad rural, fortaleciendo los servicios públicos para la población, garantizando un sistema de transporte y movilidad integrada que facilite el desplazamiento de las personas hacia la localidad de articulación regional proveedora de equipamientos urbanos y hacia Uriangato (ciudad central), permitiendo a la población acceder a bienes y servicios regionales, potenciando su impulso económico adecuado a las particularidades y características identitarias, sociales, económicas, culturales, ambientales y vocacionales.

ACTIVIDADES COMPATIBLES

Acuicultura Asentamientos humanos rurales Industria ligera Minería no metálica de alta disponibilidad Infraestructura puntual Infraestructura lineal
Infraestructura de área Turismo alternativo

ACTIVIDADES NO COMPATIBLES

Aprovechamiento forestal maderable Aprovechamiento forestal no maderable Agricultura de riego Agricultura de temporal Agricultura de humedad Agricultura protegida
Ganadería extensiva Ganadería intensiva Asentamientos humanos urbanos Agroindustria Industria mediana Industria pesada Industria ladrillera
Minería no metálica de baja disponibilidad Minería metálica Parques de generación de energía solar Parques de generación de energía eólica Turismo convencional

CRITERIOS DE REGULACIÓN

GIN03 GIN04 GIN08 GIN09 GIN10 ACU01 ACU02 ACU03 ACU04 ACU05 ACU06 ACU07 AHR01 AHR02 AHR03 AHR04 AHR05 AHR06 AHR07 AHR08 AHR09 AHR10 AHR11 AHR12
AHR13 AHR14 AHR15 INL01 INL02 INL03 INL04 INL05 INL08 INL09 INL10 INL12 MNA01 MNA02 MNA03 MNA04 MNA05 MNA06 MNA07 MNA08 MNA09 MNA10 IFP03 IFP07
IFP08 IFP09 IFL10 IFL12 IFL13 IFL14 IFL15 IFL16 IFA04 IFA07 IFA08 IFA09 IFA10 TAL03 TAL05 TAL06 TAL07 TAL08 TAL11 TAL15 TAL17 TAL18

ESTRATEGIAS

ESa10 ESa13 ESa15 ESa17 ESa18 ESa19 ESu01 ESu05 ESu07 ESu08 ESu09 ESu10 ESu11 ESu14 ESu16 ESu17 ESu18 EDs01 EDs02 EDs03 EDs04 EDs05 EDs06
EDs07 EDs08 EDe01 EGt01 EGt02 EGt03 EGt04 EGt05 EGt06 EGt07

DIRECTRICES URBANO TERRITORIALES

Ub01 Ub03 Ub04 Ub05 Ub07 Ub23 Vr01 Vr02 Vr03 Vr04 Vr05 Eq01 Eq02 Eq03 Eq04 Eq05 Eq06 Eq07 Eq08 Su01 Su02 Su03 Su04
Su05 Su06 Su07 Su08 Su09 Su10 Ms08 Ms09 Id01 Id02 Id03 Id04 Id05 Ir01 Ir02 Ir03 Ir04 Ir05 Ir06 Pa01 Pa02 Pa03 Pa04
Pa05 Pa06 Pa07



POLÍTICA AMBIENTAL
Aprovechamiento sustentable

Aprovechamiento sustentable y mejoramiento de actividades agropecuarias



Superficie
319 hectáreas



Población
25 habitantes

CORRESPONDENCIA UGAT PEDUOET
711, 719, 727

UGAT 6



POLÍTICA TERRITORIAL
Mejoramiento

LINEAMIENTO

Mejorar el aprovechamiento sustentable de las áreas tradicionales de agricultura de temporal y ganadería extensiva mediante el impulso económico que aumente su productividad y reduzca las pérdidas en los predios con vocación agropecuaria, aplicando paquetes tecnológicos que fomenten procesos de agricultura climáticamente inteligente.

ACTIVIDADES COMPATIBLES

Agricultura de riego Agricultura de temporal Agricultura de humedad Agricultura protegida Ganadería extensiva Ganadería intensiva Acuicultura
Asentamientos humanos rurales Agroindustria Industria ladrillera Minería no metálica de alta disponibilidad Infraestructura puntual Infraestructura lineal
Infraestructura de área Parques de generación de energía solar Parques de generación de energía eólica Turismo alternativo

ACTIVIDADES NO COMPATIBLES

Aprovechamiento forestal maderable Aprovechamiento forestal no maderable Asentamientos humanos urbanos Industria ligera Industria mediana Industria pesada
Minería no metálica de baja disponibilidad Minería metálica Turismo convencional

CRITERIOS DE REGULACIÓN

AGR01	AGR02	AGR03	AGR04	AGR05	AGR06	AGR07	AGR08	AGR09	AGR10	AGR11	AGR12	AGR13	AGR14	AGR15	AGR16	AGR17	AGR18	AGR19	AGR20	AGR21	AGR22	AGR23	AGT01
AGT02	AGT03	AGT04	AGT05	AGT06	AGT07	AGT08	AGT09	AGT10	AGT11	AGT12	AGT13	AGT14	AGT15	AGT16	AGT17	AGT18	AGT19	AGT20	AGH01	AGH02	AGH03	AGH04	AGH05
AGH06	AGH07	AGH08	AGH09	AGH10	AGH11	AGH12	AGH13	AGH14	AGH15	AGH16	AGH17	AGH18	AGH19	AGP01	AGP02	AGP03	AGP04	AGP05	AGP06	AGP07	AGP08	AGP09	AGP10
AGP11	AGP12	GEX01	GEX02	GEX03	GEX04	GEX05	GIN01	GIN02	GIN03	GIN04	GIN05	GIN06	GIN07	GIN10	ACU01	ACU02	ACU03	ACU04	ACU05	ACU06	ACU07	AHR01	AHR02
AHR03	AHR04	AHR05	AHR06	AHR07	AHR08	AHR09	AHR10	AHR11	AHR12	AHR13	AHR14	AHR15	AGI01	AGI02	AGI03	AGI04	AGI05	AGI06	AGI08	AGI09	LAD01	LAD02	LAD03
LAD04	MNA01	MNA02	MNA03	MNA04	MNA05	MNA06	MNA07	MNA08	MNA09	MNA10	IFP03	IFP07	IFP08	IFP09	IFL07	IFL10	IFL12	IFL13	IFL14	IFL15	IFL16	IFA07	IFA08
IFA09	IFA10	PGS01	PGS02	PGS03	PGS04	PGS05	PGE01	PGE03	PGE04	PGE05	PGE07	PGE08	PGE09	TAL03	TAL05	TAL06	TAL07	TAL08	TAL15	TAL17	TAL18		

ESTRATEGIAS

ESa03 ESa05 ESa10 ESa11 ESa13 ESa17 ESa18 ESa20 ESu13 ESu14 EDe01 EDe02 EDe05 EDe06 EDe07 EDe15 EGt01 EGt02 EGt03 EGt04 EGt05 EGt06 EGt07

DIRECTRICES URBANO TERRITORIALES

Ub01 Ub03 Ub04 Ub05 Ub07 Ub23 Vr01 Vr02 Vr03 Vr04 Vr05 Eq01 Eq02 Eq03 Eq04 Eq05 Eq06 Eq07 Eq08 Su01 Su02 Su03 Su04
Su05 Su06 Su07 Su08 Su09 Su10 Ms08 Ms09 Id01 Id02 Id03 Id04 Id05 Ir01 Ir02 Ir03 Ir04 Ir05 Ir06 Pa01 Pa02 Pa03 Pa04
Pa05 Pa06 Pa07



POLÍTICA AMBIENTAL
Aprovechamiento sustentable

Aprovechamiento sustentable en zona de alta productividad agrícola



Superficie
38 hectáreas



Población
Sin habitantes

CORRESPONDENCIA UGAT PEDUOET
727



POLÍTICA TERRITORIAL
Conservación

LINEAMIENTO

Preservar el área agrícola de alta productividad por su importante valor productivo y su importancia cultural regional; aprovechando su valor intrínseco por su ubicación particular, fomentando el uso de técnicas sustentables de cultivo, favoreciendo proyectos de agricultura protegida vinculados a clústeres agroindustriales que brinden un valor agregado a los cultivos regionales, promoviendo la aplicación de una agricultura climáticamente inteligente. Promover la declaratoria como Zona de Alta Productividad Agrícola.

ACTIVIDADES COMPATIBLES

Agricultura de riego Agricultura de temporal Agricultura de humedad Agricultura protegida Agroindustria Minería no metálica de alta disponibilidad
Infraestructura puntual Infraestructura lineal Infraestructura de área Parques de generación de energía eólica

ACTIVIDADES NO COMPATIBLES

Aprovechamiento forestal maderable Aprovechamiento forestal no maderable Ganadería extensiva Ganadería intensiva Acuicultura Asentamientos humanos rurales
Asentamientos humanos urbanos Industria ligera Industria mediana Industria pesada Industria ladrillera Minería no metálica de baja disponibilidad Minería metálica
Parques de generación de energía solar Turismo alternativo Turismo convencional

CRITERIOS DE REGULACIÓN

AGR01 AGR02 AGR03 AGR04 AGR05 AGR06 AGR07 AGR08 AGR09 AGR10 AGR11 AGR12 AGR13 AGR14 AGR15 AGR16 AGR17 AGR18 AGR19 AGR20 AGR21 AGR22 AGR23 AGT01
AGT02 AGT03 AGT04 AGT05 AGT06 AGT07 AGT08 AGT09 AGT10 AGT11 AGT12 AGT13 AGT14 AGT15 AGT16 AGT17 AGT18 AGT19 AGT20 AGH01 AGH02 AGH03 AGH04 AGH05
AGH06 AGH07 AGH08 AGH09 AGH10 AGH11 AGH12 AGH13 AGH14 AGH15 AGH16 AGH17 AGH18 AGH19 AGP01 AGP02 AGP03 AGP04 AGP05 AGP06 AGP07 AGP08 AGP09 AGP10
AGP11 AGP12 AGI01 AGI02 AGI03 AGI04 AGI05 AGI06 AGI07 AGI08 AGI09 MNA01 MNA02 MNA03 MNA04 MNA05 MNA06 MNA07 MNA08 MNA09 MNA10 IFP03 IFP07 IFP08
IFP09 IFL01 IFL04 IFL07 IFL10 IFL12 IFL13 IFL14 IFL15 IFL16 IFA07 IFA08 IFA09 IFA10 PGE01 PGE03 PGE04 PGE05 PGE07 PGE08 PGE09

ESTRATEGIAS

ESa05 ESa10 ESa11 ESa13 ESa17 ESa18 ESa20 ESu13 ESu14 EDe01 EDe02 EDe03 EDe04 EDe05 EDe06 EGt01 EGt02 EGt03 EGt04 EGt05 EGt06 EGt07

DIRECTRICES URBANO TERRITORIALES

Ub23 Pa01 Pa02 Pa03 Pa04 Pa05 Pa06 Pa07



POLÍTICA AMBIENTAL
Conservación

Conservación ecológica y mejoramiento de corredor ripario



Superficie
13 hectáreas



Población
Sin habitantes

CORRESPONDENCIA UGAT PEDUOET
727

UGAT 8



POLÍTICA TERRITORIAL
Mejoramiento

LINEAMIENTO

Conservar la biodiversidad y las funciones ecológicas e hidrológicas del corredor ripario, mediante su adecuado manejo ambiental promoviendo actividades alternativas de bajo impacto de acuerdo con su vocación territorial, para garantizar su preservación en el mediano y largo plazo.

ACTIVIDADES COMPATIBLES

Ganadería extensiva Asentamientos humanos rurales Minería no metálica de alta disponibilidad Infraestructura puntual Infraestructura lineal Turismo alternativo

ACTIVIDADES NO COMPATIBLES

Aprovechamiento forestal maderable Aprovechamiento forestal no maderable Agricultura de riego Agricultura de temporal Agricultura de humedad Agricultura protegida
Ganadería intensiva Acuicultura Asentamientos humanos urbanos Agroindustria Industria ligera Industria mediana Industria pesada Industria ladrillera
Minería no metálica de baja disponibilidad Minería metálica Infraestructura de área Parques de generación de energía solar Parques de generación de energía eólica
Turismo convencional

CRITERIOS DE REGULACIÓN

GEX01 GEX02 GEX03 GEX04 GEX05 AHR01 AHR02 AHR03 AHR04 AHR05 AHR06 AHR07 AHR08 AHR09 AHR10 AHR11 AHR12 AHR13 AHR14 AHR15 MNA01 MNA02 MNA03 MNA04
MNA05 MNA06 MNA07 MNA08 MNA09 MNA10 IFP01 IFP02 IFP03 IFP04 IFP05 IFP06 IFP07 IFP08 IFP09 IFL03 IFL04 IFL05 IFL06 IFL09 IFL10 IFL11 IFL12 IFL13
IFL14 IFL15 IFL16 TAL01 TAL02 TAL03 TAL05 TAL06 TAL07 TAL08 TAL09 TAL10 TAL11 TAL12 TAL13 TAL14 TAL15 TAL16 TAL17 TAL18

ESTRATEGIAS

ESa07 ESa10 ESa12 ESa13 ESa17 ESa18 EGt01 EGt02 EGt03 EGt04 EGt05 EGt06 EGt07

DIRECTRICES URBANO TERRITORIALES

Ub01 Ub03 Ub04 Ub05 Ub07 Ub23 Vr01 Vr02 Vr03 Vr04 Vr05 Eq01 Eq02 Eq03 Eq04 Eq05 Eq06 Eq07 Eq08 Su01 Su02 Su03 Su04
Su05 Su06 Su07 Su08 Su09 Su10 Ms08 Ms09 Ir01 Ir02 Ir03 Ir04 Ir05 Ir06 Pa01 Pa02 Pa03 Pa04 Pa05 Pa06 Pa07



POLÍTICA AMBIENTAL
Aprovechamiento sustentable

Aprovechamiento sustentable en zona de alta productividad agrícola

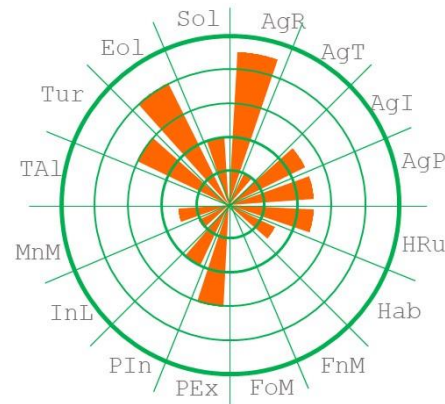


Superficie
82 hectáreas



Población
Sin habitantes

CORRESPONDENCIA UGAT PEDUOET
727



POLÍTICA TERRITORIAL
Conservación

LINEAMIENTO

Preservar el área agrícola de alta productividad por su importante valor productivo y su importancia cultural regional; aprovechando su valor intrínseco por su ubicación particular, fomentando el uso de técnicas sustentables de cultivo, favoreciendo proyectos de agricultura protegida vinculados a clústeres agroindustriales que brinden un valor agregado a los cultivos regionales, promoviendo la aplicación de una agricultura climáticamente inteligente. Promover la declaratoria como Zona de Alta Productividad Agrícola.

ACTIVIDADES COMPATIBLES

Agricultura de riego Agricultura de temporal Agricultura de humedad Agricultura protegida Agroindustria Minería no metálica de alta disponibilidad
Infraestructura puntual Infraestructura lineal Infraestructura de área Parques de generación de energía eólica

ACTIVIDADES NO COMPATIBLES

Aprovechamiento forestal maderable Aprovechamiento forestal no maderable Ganadería extensiva Ganadería intensiva Acuicultura Asentamientos humanos rurales
Asentamientos humanos urbanos Industria ligera Industria mediana Industria pesada Industria ladrillera Minería no metálica de baja disponibilidad Minería metálica
Parques de generación de energía solar Turismo alternativo Turismo convencional

CRITERIOS DE REGULACIÓN

AGR01 AGR02 AGR03 AGR04 AGR05 AGR06 AGR07 AGR08 AGR09 AGR10 AGR11 AGR12 AGR13 AGR14 AGR15 AGR16 AGR17 AGR18 AGR19 AGR20 AGR21 AGR22 AGR23 AGT01
AGT02 AGT03 AGT04 AGT05 AGT06 AGT07 AGT08 AGT09 AGT10 AGT11 AGT12 AGT13 AGT14 AGT15 AGT16 AGT17 AGT18 AGT19 AGT20 AGH01 AGH02 AGH03 AGH04 AGH05
AGH06 AGH07 AGH08 AGH09 AGH10 AGH11 AGH12 AGH13 AGH14 AGH15 AGH16 AGH17 AGH18 AGH19 AGP01 AGP02 AGP03 AGP04 AGP05 AGP06 AGP07 AGP08 AGP09 AGP10
AGP11 AGP12 AGI01 AGI02 AGI03 AGI04 AGI05 AGI06 AGI07 AGI08 AGI09 MNA01 MNA02 MNA03 MNA04 MNA05 MNA06 MNA07 MNA08 MNA09 MNA10 IFP03 IFP07 IFP08
IFP09 IFL01 IFL04 IFL07 IFL10 IFL12 IFL13 IFL14 IFL15 IFL16 IFA07 IFA08 IFA09 IFA10 PGE01 PGE03 PGE04 PGE05 PGE07 PGE08 PGE09

ESTRATEGIAS

ESa05 ESa10 ESa11 ESa13 ESa17 ESa18 ESa20 ESu13 ESu14 EDe01 EDe02 EDe03 EDe04 EDe05 EDe06 EGt01 EGt02 EGt03 EGt04 EGt05 EGt06 EGt07

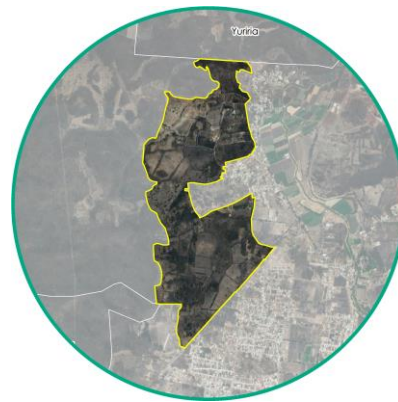
DIRECTRICES URBANO TERRITORIALES

Ub23 Pa01 Pa02 Pa03 Pa04 Pa05 Pa06 Pa07



POLÍTICA AMBIENTAL
Restauración

Restauración ecológica de agroecosistemas



Superficie
193 hectáreas



Población
Sin habitantes

CORRESPONDENCIA UGAT PEDUOET
714

UGAT 10



POLÍTICA TERRITORIAL
Mejoramiento

LINEAMIENTO

Restaurar las áreas de producción agropecuaria, fomentando el aprovechamiento sustentable de las áreas tradicionales de agricultura de temporal y la recuperación de los suelos degradados, así como la creación de corredores verdes que disminuyan la erosión de suelos y escorrentía y favorezcan la recarga de acuíferos.

ACTIVIDADES COMPATIBLES

Aprovechamiento forestal no maderable Agricultura de riego Agricultura de temporal Agricultura de humedad Agricultura protegida Ganadería extensiva
Asentamientos humanos rurales Agroindustria Infraestructura puntual Infraestructura lineal Infraestructura de área Parques de generación de energía solar
Parques de generación de energía eólica Turismo alternativo

ACTIVIDADES NO COMPATIBLES

Aprovechamiento forestal maderable Ganadería intensiva Acuicultura Asentamientos humanos urbanos Industria ligera Industria mediana Industria pesada
Industria ladrillera Minería no metálica de baja disponibilidad Minería no metálica de alta disponibilidad Minería metálica Turismo convencional

CRITERIOS DE REGULACIÓN

FNM01	FNM02	FNM03	FNM04	FNM05	FNM06	AGR01	AGR02	AGR03	AGR04	AGR05	AGR06	AGR07	AGR08	AGR09	AGR10	AGR11	AGR12	AGR13	AGR14	AGR15	AGR16	AGR17	AGR18
AGR19	AGR20	AGR21	AGR22	AGR23	AGT01	AGT02	AGT03	AGT04	AGT05	AGT06	AGT07	AGT08	AGT09	AGT10	AGT11	AGT12	AGT13	AGT14	AGT15	AGT16	AGT17	AGT18	AGT19
AGT20	AGH01	AGH02	AGH03	AGH04	AGH05	AGH06	AGH07	AGH08	AGH09	AGH10	AGH11	AGH12	AGH13	AGH14	AGH15	AGH16	AGH17	AGH18	AGH19	AGP01	AGP02	AGP03	AGP04
AGP05	AGP06	AGP07	AGP08	AGP09	AGP10	AGP11	AGP12	GEX01	GEX02	GEX03	GEX04	GEX05	AHR01	AHR02	AHR03	AHR04	AHR05	AHR06	AHR07	AHR08	AHR09	AHR10	AHR11
AHR12	AHR13	AHR14	AHR15	AGI01	AGI02	AGI03	AGI04	AGI05	AGI06	AGI08	AGI09	IFP03	IFP07	IFP08	IFP09	IFL01	IFL04	IFL07	IFL10	IFL12	IFL13	IFL14	IFL15
IFL16	IFA01	IFA02	IFA03	IFA07	IFA08	IFA09	IFA10	PGS01	PGS02	PGS03	PGS04	PGS05	PGE01	PGE02	PGE03	PGE04	PGE05	PGE07	PGE08	PGE09	TAL01	TAL03	TAL05
TAL06	TAL07	TAL08	TAL09	TAL10	TAL11	TAL12	TAL15	TAL16	TAL17	TAL18													

ESTRATEGIAS

ESa03 ESa04 ESa05 ESa07 ESa08 ESa09 ESa10 ESa11 ESa13 ESa17 ESa18 ESa20 EDe01 EDe02 EDe05 EGt01 EGt02 EGt03 EGt04 EGt05 EGt06 EGt07

DIRECTRICES URBANO TERRITORIALES

Ub01 Ub03 Ub04 Ub05 Ub07 Ub23 Vr01 Vr02 Vr03 Vr04 Vr05 Eq01 Eq02 Eq03 Eq04 Eq05 Eq06 Eq07 Eq08 Su01 Su02 Su03 Su04
Su05 Su06 Su07 Su08 Su09 Su10 Ms08 Ms09 Ir01 Ir02 Ir03 Ir04 Ir05 Ir06 Pa01 Pa02 Pa03 Pa04 Pa05 Pa06 Pa07



POLÍTICA AMBIENTAL
Aprovechamiento sustentable

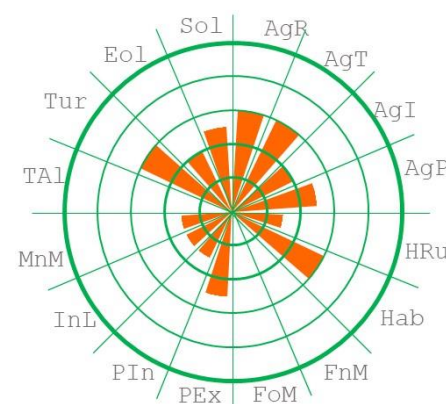


Superficie
61 hectáreas



Población
134 habitantes

CORRESPONDENCIA UGAT PEDUOET
727, 739



POLÍTICA TERRITORIAL
Consolidación

LINEAMIENTO

Consolidar el aprovechamiento sustentable del barrio de servicios logísticos, promoviendo aquellos servicios, equipamientos e infraestructura complementarios para la ciudad central y sectores económicos municipales, que favorezcan su condición de nodo estratégico en el territorio municipal, potenciando un impulso económico adecuado a las particularidades y características identitarias, sociales, económicas, culturales, ambientales y vocacionales, así como las condiciones logísticas municipales.

ACTIVIDADES COMPATIBLES

Asentamientos humanos urbanos Agroindustria Industria ligera Industria mediana Minería no metálica de alta disponibilidad Infraestructura puntual Infraestructura lineal
Infraestructura de área Parques de generación de energía solar Turismo alternativo Turismo convencional

ACTIVIDADES NO COMPATIBLES

Aprovechamiento forestal maderable Aprovechamiento forestal no maderable Agricultura de riego Agricultura de temporal Agricultura de humedad Agricultura protegida
Ganadería extensiva Ganadería intensiva Acuicultura Asentamientos humanos rurales Industria pesada Industria ladrillera Minería no metálica de baja disponibilidad
Minería metálica Parques de generación de energía eólica

CRITERIOS DE REGULACIÓN

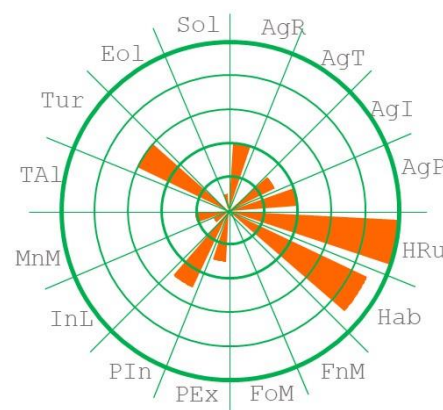
GIN10 AHU01 AHU02 AHU05 AHU06 AHU08 AHU09 AHU10 AHU11 AHU12 AHU13 AHU16 AHU17 AHU18 AHU19 AHU20 AHU21 AHU22 AHU23 AHU24 AHU25 AGI01 AGI02 AGI03
AGI04 AGI05 AGI06 AGI08 AGI09 INL01 INL02 INL04 INL05 INL06 INL07 INL08 INL09 INL10 INL12 INM01 INM02 INM03 INM04 INM05 INM06 INM07 INM08 INM09
INM10 INM11 INM12 INM13 INM15 MNA01 MNA02 MNA03 MNA04 MNA05 MNA06 MNA07 MNA08 MNA09 MNA10 IFL03 IFL07 IFL08 IFL09 IFL10 IFL12 IFL13 IFL14 IFL15
IFL16 IFA07 IFA08 IFA09 IFA10 PGS01 TAL05 TAL06 TAL07 TAL08 TAL15 TAL17 TAL18 TUR01 TUR02 TUR03 TUR04 TUR05 TUR06 TUR07 TUR08 TUR09 TUR10 TUR11
TUR12

ESTRATEGIAS

ESa10 ESa13 ESa15 ESa17 ESa18 ESa20 ESu02 ESu05 ESu08 ESu09 ESu10 ESu11 ESu12 ESu13 ESu14 ESu16 ESu17 ESu18 ESu19 ESu20 ESu21 EDS01 EDS02
EDS03 EDS04 EDS06 EDS07 EDS08 EDe12 EDe13 EGT01 EGT02 EGT03 EGT04 EGT05 EGT06 EGT07

DIRECTRICES URBANO TERRITORIALES

Ub01 Ub02 Ub03 Ub04 Ub05 Ub06 Ub07 Ub08 Ub09 Ub10 Ub11 Ub12 Ub13 Ub14 Ub15 Ub16 Ub17 Ub18 Ub19 Ub20 Ub21 Ub22 Ub23 Ub24
Vu01 Vu02 Vu03 Vu04 Eq01 Eq02 Eq03 Eq04 Eq05 Eq06 Eq07 Eq08 Su01 Su02 Su03 Su04 Su05 Su06 Su07 Su08 Su09 Su10 Ms01
Ms02 Ms03 Ms04 Ms05 Ms06 Ms07 Ms08 Ms09 Gs01 Gs02 Gs03 Gs04 Gs05 Gs06 Id01 Id02 Id03 Id04 Id05 Ru01 Ru02 Pa01 Pa02 Pa03
Pa04 Pa05 Pa06 Pa07



POLÍTICA AMBIENTAL
Aprovechamiento sustentable



Superficie
7 hectáreas



Población
873 habitantes

POLÍTICA TERRITORIAL
Mejoramiento

CORRESPONDENCIA UGAT PEDUOET
7 2 7

LINEAMIENTO

Promover el mejoramiento urbano de aquellos barrios de la ciudad central que presenten condiciones de rezago y con malas condiciones para una vida digna de las personas. Las acciones de mejoramiento se realizarán bajo un modelo de desarrollo urbano, ordenado, socialmente integrador, económicamente productivo y competitivo, ambientalmente amable y capaz de sostenerse a través del tiempo. Disminuir la segregación socioespacial de las personas, impulsando un desarrollo equilibrado de todos los barrios de la Ciudad Central. Se garantizarán los ejes de la nueva agenda urbana: inclusión urbana, derecho la ciudad, accesibilidad universal e igualdad de género.

ACTIVIDADES COMPATIBLES

Asentamientos humanos urbanos Industria ligera Minería no metálica de alta disponibilidad Infraestructura puntual Infraestructura lineal Infraestructura de área
Turismo alternativo Turismo convencional

ACTIVIDADES NO COMPATIBLES

Aprovechamiento forestal maderable Aprovechamiento forestal no maderable Agricultura de riego Agricultura de temporal Agricultura de humedad Agricultura protegida
Ganadería extensiva Ganadería intensiva Acuicultura Asentamientos humanos rurales Agroindustria Industria mediana Industria pesada Industria ladrillera
Minería no metálica de baja disponibilidad Minería metálica Parques de generación de energía solar Parques de generación de energía eólica

CRITERIOS DE REGULACIÓN

GIN09 GIN10 AHU01 AHU02 AHU05 AHU07 AHU08 AHU09 AHU10 AHU11 AHU12 AHU13 AHU16 AHU17 AHU18 AHU19 AHU20 AHU21 AHU22 AHU23 AHU24 AHU25 INL01 INL02
INL04 INL05 INL06 INL07 INL08 INL09 INL10 INL12 MNA01 MNA02 MNA03 MNA04 MNA05 MNA06 MNA07 MNA08 MNA09 MNA10 IFP03 IFP07 IFP08 IFP09 IFL10 IFL12
IFL13 IFL14 IFL15 IFL16 IFA04 IFA07 IFA08 IFA09 IFA10 TAL05 TAL06 TAL07 TAL08 TAL15 TAL17 TAL18 TUR01 TUR02 TUR03 TUR04 TUR05 TUR06 TUR07 TUR08
TUR09 TUR10 TUR11 TUR12

ESTRATEGIAS

ESa10 ESa13 ESa14 ESa15 ESa17 ESa18 ESa19 ESu01 ESu02 ESu03 ESu05 ESu07 ESu08 ESu09 ESu10 ESu11 ESu12 ESu13 ESu14 ESu16 ESu17 ESu18 ESu19
ESu20 ESu21 EDS01 EDS02 EDS03 EDS04 EDS06 EDS07 EDS08 EGt01 EGt02 EGt03 EGt04 EGt05 EGt06 EGt07

DIRECTRICES URBANO TERRITORIALES

Ub01 Ub02 Ub03 Ub04 Ub05 Ub06 Ub07 Ub08 Ub09 Ub10 Ub11 Ub12 Ub13 Ub14 Ub15 Ub16 Ub17 Ub18 Ub19 Ub20 Ub21 Ub22 Ub23 Ub24
Vu01 Vu02 Vu03 Vu04 Eq01 Eq02 Eq03 Eq04 Eq05 Eq06 Eq07 Eq08 Su01 Su02 Su03 Su04 Su05 Su06 Su07 Su08 Su09 Su10 Ms01
Ms02 Ms03 Ms04 Ms05 Ms06 Ms07 Ms08 Ms09 Gs01 Gs02 Gs03 Gs04 Gs05 Gs06 Id01 Id02 Id03 Id04 Id05 Ru01 Ru02 Pa01 Pa02 Pa03
Pa04 Pa05 Pa06 Pa07



POLÍTICA AMBIENTAL
Aprovechamiento sustentable

Aprovechamiento sustentable para crecimiento urbano a largo plazo



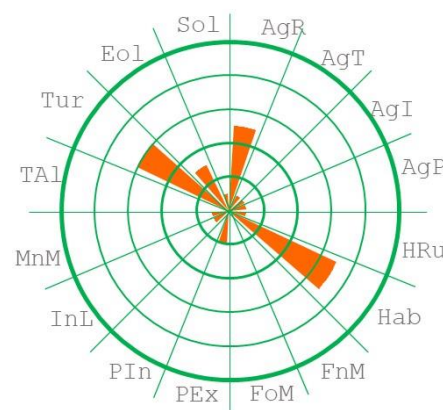
Superficie
53 hectáreas



Población
134 habitantes

CORRESPONDENCIA UGAT PEDUOET
727

UGAT 13



POLÍTICA TERRITORIAL
Crecimiento

LINEAMIENTO

Garantizar espacios de reserva urbana suficientes y adecuados para el desarrollo a largo plazo de los asentamientos humanos, una vez que las reservas a mediano plazo se hayan consolidado. Impulsar un desarrollo urbano ordenado, socialmente integrador, económicamente productivo y competitivo, ambientalmente amable y capaz de sostenerse a través del tiempo. Responder a los cambios requeridos para el desarrollo del entorno rural hacia la consolidación urbana, proporcionando servicios y equipamientos efectivos que favorezcan la concentración urbana. Garantizar que los sistemas de transportes mantengan la vinculación urbano-rural y la comunicación con las centralidades urbanas proveedoras de insumos y servicios.

ACTIVIDADES COMPATIBLES

Agricultura de riego Agricultura de temporal Agricultura de humedad Agricultura protegida Acuicultura Asentamientos humanos urbanos Agroindustria Industria ligera
Industria mediana Minería no metálica de alta disponibilidad Infraestructura puntual Infraestructura lineal Infraestructura de área Turismo alternativo
Turismo convencional

ACTIVIDADES NO COMPATIBLES

Aprovechamiento forestal maderable Aprovechamiento forestal no maderable Ganadería extensiva Ganadería intensiva Asentamientos humanos rurales Industria pesada
Industria ladrillera Minería no metálica de baja disponibilidad Minería metálica Parques de generación de energía solar Parques de generación de energía eólica

CRITERIOS DE REGULACIÓN

AGRO1	AGRO2	AGRO3	AGRO4	AGRO5	AGRO6	AGRO7	AGRO8	AGRO9	AGRI0	AGRI1	AGRI2	AGRI3	AGRI4	AGRI5	AGRI6	AGRI7	AGRI8	AGRI9	AGR20	AGR21	AGR22	AGR23	AGT01
AGT02	AGT03	AGT04	AGT05	AGT06	AGT07	AGT08	AGT09	AGT10	AGT11	AGT12	AGT13	AGT14	AGT15	AGT16	AGT17	AGT18	AGT19	AGT20	AGH01	AGH02	AGH03	AGH04	AGH05
AGH06	AGH07	AGH08	AGH09	AGH10	AGH11	AGH12	AGH13	AGH14	AGH15	AGH16	AGH17	AGH18	AGH19	AGP01	AGP02	AGP03	AGP04	AGP05	AGP06	AGP07	AGP08	AGP09	AGP10
AGP11	AGP12	GIN03	GIN04	GIN08	GIN09	GIN10	ACU01	ACU02	ACU03	ACU04	ACU05	ACU06	ACU07	AHU01	AHU02	AHU04	AHU05	AHU06	AHU08	AHU09	AHU10	AHU11	AHU12
AHU13	AHU16	AHU17	AHU18	AHU19	AHU20	AHU21	AHU22	AHU23	AHU24	AHU25	AGI01	AGI02	AGI03	AGI04	AGI05	AGI06	AGI08	AGI09	INL01	INL02	INL04	INL05	INL06
INL07	INL08	INL09	INL10	INL12	INM01	INM02	INM03	INM04	INM05	INM06	INM07	INM08	INM09	INM10	INM11	INM12	INM13	INM15	MNA01	MNA02	MNA03	MNA04	MNA05
MNA06	MNA07	MNA08	MNA09	MNA10	IFP03	IFP07	IFP08	IFP09	IFL10	IFL12	IFL13	IFL14	IFL15	IFL16	IFA07	IFA08	IFA09	IFA10	TAL05	TAL06	TAL07	TAL08	TAL15
TAL17	TAL18	TUR01	TUR02	TUR03	TUR04	TUR05	TUR06	TUR07	TUR08	TUR09	TUR10	TUR11	TUR12										

ESTRATEGIAS

ESa10 ESa13 ESa17 ESa18 ESa19 ESu02 ESu05 ESu12 ESu13 ESu14 EGt01 EGt02 EGt03 EGt04 EGt05 EGt06 EGt07

DIRECTRICES URBANO TERRITORIALES

Ub01 Ub02 Ub03 Ub04 Ub05 Ub06 Ub07 Ub08 Ub09 Ub10 Ub11 Ub12 Ub13 Ub14 Ub15 Ub16 Ub17 Ub18 Ub19 Ub20 Ub21 Ub22 Ub23 Ub24
Vu01 Vu02 Vu03 Vu04 Eq01 Eq02 Eq03 Eq04 Eq05 Eq06 Eq07 Eq08 Su01 Su02 Su03 Su04 Su05 Su06 Su07 Su08 Su09 Su10 Ms01
Ms02 Ms03 Ms04 Ms05 Ms06 Ms07 Ms08 Ms09 Gs01 Gs02 Gs03 Gs04 Gs05 Gs06 Id01 Id02 Id03 Id04 Id05 Ru01 Ru02 Pa01 Pa02 Pa03
Pa04 Pa05 Pa06 Pa07



POLÍTICA AMBIENTAL
Conservación

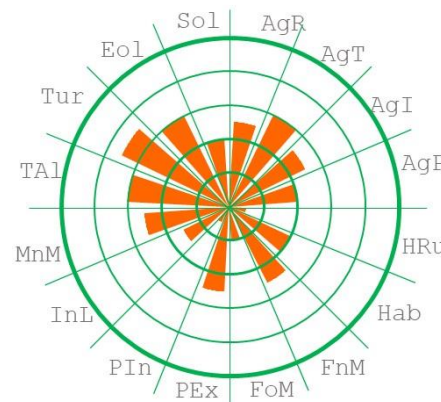


Superficie
154 hectáreas



Población
Sin habitantes

CORRESPONDENCIA UGAT PEDUOET
712



POLÍTICA TERRITORIAL
Mejoramiento

LINEAMIENTO

Conservar la biodiversidad y las funciones ecológicas de los ecosistemas, mediante su adecuado manejo ambiental promoviendo actividades alternativas de bajo impacto de acuerdo con la vocación del suelo, para garantizar su preservación en el mediano y largo plazo.

ACTIVIDADES COMPATIBLES

Aprovechamiento forestal maderable Aprovechamiento forestal no maderable Ganadería extensiva Asentamientos humanos rurales Minería no metálica de alta disponibilidad
Infraestructura puntual Infraestructura lineal Parques de generación de energía eólica Turismo alternativo

ACTIVIDADES NO COMPATIBLES

Agricultura de riego Agricultura de temporal Agricultura de humedad Agricultura protegida Ganadería intensiva Acuicultura Asentamientos humanos urbanos
Agroindustria Industria ligera Industria mediana Industria pesada Industria ladrillera Minería no metálica de baja disponibilidad Minería metálica
Infraestructura de área Parques de generación de energía solar Turismo convencional

CRITERIOS DE REGULACIÓN

FOM01 FOM02 FOM03 FOM04 FOM05 FOM06 FOM07 FOM08 FOM09 FOM10 FOM11 FNM01 FNM02 FNM03 FNM04 FNM05 FNM06 FNM07 GEX01 GEX02 GEX03 GEX04 GEX05 AHR01
AHR02 AHR03 AHR04 AHR05 AHR06 AHR07 AHR08 AHR09 AHR10 AHR11 AHR12 AHR13 AHR14 AHR15 MNA01 MNA02 MNA03 MNA04 MNA05 MNA06 MNA07 MNA08 MNA10 IFP01
IFP02 IFP03 IFP04 IFP05 IFP06 IFP07 IFP08 IFP09 IFL02 IFL03 IFL04 IFL05 IFL06 IFL09 IFL10 IFL11 IFL14 IFL15 IFL16 PGE01 PGE02 PGE03 PGE04 PGE07
PGE08 PGE09 PGE10 TAL01 TAL02 TAL03 TAL05 TAL06 TAL07 TAL08 TAL09 TAL10 TAL11 TAL12 TAL13 TAL14 TAL15 TAL16 TAL17

ESTRATEGIAS

ESa02 ESa04 ESa05 ESa07 ESa08 ESa09 ESa10 ESa11 ESa13 ESa17 ESa18 ESa20 EDe09 EGt01 EGt02 EGt03 EGt04 EGt05 EGt06 EGt07

DIRECTRICES URBANO TERRITORIALES

Ub01 Ub03 Ub04 Ub05 Ub07 Ub23 Vr01 Vr02 Vr03 Vr04 Vr05 Eq01 Eq02 Eq03 Eq04 Eq05 Eq06 Eq07 Eq08 Su01 Su02 Su03 Su04
Su05 Su06 Su07 Su08 Su09 Su10 Ms08 Ms09 Ir01 Ir02 Ir03 Ir04 Ir05 Ir06 Pa01 Pa02 Pa03 Pa04 Pa05 Pa06 Pa07



POLÍTICA AMBIENTAL
Aprovechamiento sustentable

Aprovechamiento sustentable para mejoramiento urbano en ciudad central



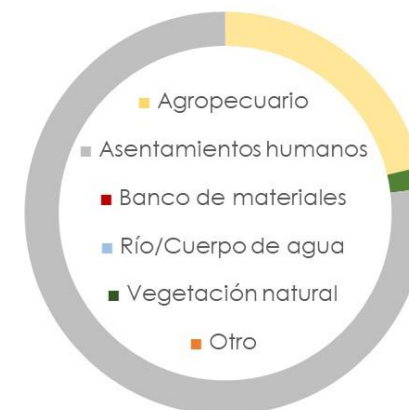
Superficie
101 hectáreas



Población
3,845 habitantes

CORRESPONDENCIA UGAT PEDUOET
739, 729, 714

UGAT 15



POLÍTICA TERRITORIAL
Mejoramiento

LINEAMIENTO

Promover el mejoramiento urbano de aquellos barrios de la ciudad central que presenten condiciones de rezago y con malas condiciones para una vida digna de las personas. Las acciones de mejoramiento se realizarán bajo un modelo de desarrollo urbano, ordenado, socialmente integrador, económicamente productivo y competitivo, ambientalmente amable y capaz de sostenerse a través del tiempo. Disminuir la segregación socioespacial de las personas, impulsando un desarrollo equilibrado de todos los barrios de la Ciudad Central. Se garantizarán los ejes de la nueva agenda urbana: inclusión urbana, derecho la ciudad, accesibilidad universal e igualdad de género.

ACTIVIDADES COMPATIBLES

Asentamientos humanos urbanos Industria ligera Infraestructura puntual Infraestructura lineal Infraestructura de área Turismo alternativo Turismo convencional

ACTIVIDADES NO COMPATIBLES

Aprovechamiento forestal maderable Aprovechamiento forestal no maderable Agricultura de riego Agricultura de temporal Agricultura de humedad Agricultura protegida Ganadería extensiva Ganadería intensiva Acuicultura Asentamientos humanos rurales Agroindustria Industria mediana Industria pesada Industria ladrillera Minería no metálica de baja disponibilidad Minería no metálica de alta disponibilidad Minería metálica Parques de generación de energía solar Parques de generación de energía eólica

CRITERIOS DE REGULACIÓN

GIN09 GIN10 AHU01 AHU02 AHU05 AHU07 AHU08 AHU09 AHU10 AHU11 AHU12 AHU13 AHU16 AHU17 AHU18 AHU19 AHU20 AHU21 AHU22 AHU23 AHU24 AHU25 INL01 INL02 INL04 INL05 INL06 INL07 INL08 INL09 INL10 INL12 IFP03 IFP07 IFP08 IFP09 IFL10 IFL12 IFL13 IFL14 IFL15 IFL16 IFA04 IFA07 IFA08 IFA09 IFA10 TAL05 TAL06 TAL07 TAL08 TAL15 TAL17 TAL18 TUR01 TUR02 TUR03 TUR04 TUR05 TUR06 TUR07 TUR08 TUR09 TUR10 TUR11 TUR12

ESTRATEGIAS

ESa10 ESa13 ESa14 ESa15 ESa17 ESa18 ESa19 ESu01 ESu02 ESu03 ESu05 ESu07 ESu08 ESu09 ESu10 ESu11 ESu12 ESu13 ESu14 ESu16 ESu17 ESu18 ESu19 ESu20 ESu21 EDS01 EDS02 EDS03 EDS04 EDS06 EDS07 EDS08 EGT01 EGT02 EGT03 EGT04 EGT05 EGT06 EGT07

DIRECTRICES URBANO TERRITORIALES

Ub01 Ub02 Ub03 Ub04 Ub05 Ub06 Ub07 Ub08 Ub09 Ub10 Ub11 Ub12 Ub13 Ub14 Ub15 Ub16 Ub17 Ub18 Ub19 Ub20 Ub21 Ub22 Ub23 Ub24 Vu01 Vu02 Vu03 Vu04 Eq01 Eq02 Eq03 Eq04 Eq05 Eq06 Eq07 Eq08 Su01 Su02 Su03 Su04 Su05 Su06 Su07 Su08 Su09 Su10 Ms01 Ms02 Ms03 Ms04 Ms05 Ms06 Ms07 Ms08 Ms09 Gs01 Gs02 Gs03 Gs04 Gs05 Gs06 Id01 Id02 Id03 Id04 Id05 Ru01 Ru02 Pa01 Pa02 Pa03 Pa04 Pa05 Pa06 Pa07



POLÍTICA AMBIENTAL
Aprovechamiento sustentable

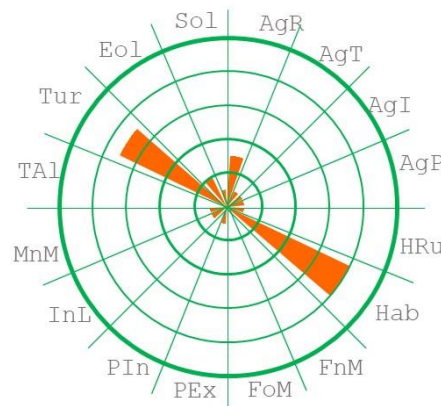


Superficie
122 hectáreas



Población
1,385 habitantes

CORRESPONDENCIA UGAT PEDUOET
727



POLÍTICA TERRITORIAL
Consolidación

LINEAMIENTO

Promover la consolidación urbana de aquellos barrios de la ciudad central que cuentan con condiciones para recibir más población favoreciendo la ciudad compacta. Promover un modelo de desarrollo urbano, ordenado, socialmente integrador, económicamente productivo y competitivo, ambientalmente amable y capaz de sostenerse a través del tiempo. Mantener un desarrollo policéntrico promoviendo la Ciudad Central como el motor regional generador de los flujos económicos, sociales e informacionales. Se garantizarán los ejes de la nueva agenda urbana: inclusión urbana, derecho la ciudad, accesibilidad universal e igualdad de género. Las zonas de consolidación de la ciudad central fungirán como principal centro proveedor de bienes, servicios y equipamientos regionales para la población municipal, articulado con el sistema urbano-rural municipal.

ACTIVIDADES COMPATIBLES

Asentamientos humanos urbanos Industria ligera Infraestructura puntual Infraestructura lineal Infraestructura de área Turismo alternativo Turismo convencional

ACTIVIDADES NO COMPATIBLES

Aprovechamiento forestal maderable Aprovechamiento forestal no maderable Agricultura de riego Agricultura de temporal Agricultura de humedad Agricultura protegida Ganadería extensiva Ganadería intensiva Acuicultura Asentamientos humanos rurales Agroindustria Industria mediana Industria pesada Industria ladrillera Minería no metálica de baja disponibilidad Minería no metálica de alta disponibilidad Minería metálica Parques de generación de energía solar Parques de generación de energía eólica

CRITERIOS DE REGULACIÓN

GIN10 AHU01 AHU02 AHU08 AHU09 AHU10 AHU11 AHU12 AHU13 AHU16 AHU17 AHU18 AHU19 AHU20 AHU21 AHU22 AHU23 AHU24 AHU25 INL01 INL02 INL04 INL05 INL06 INL07 INL08 INL09 INL10 INL12 IFP03 IFP07 IFP08 IFP09 IFL08 IFL10 IFL12 IFL13 IFL14 IFL15 IFL16 IFA04 IFA07 IFA08 IFA09 IFA10 TAL05 TAL06 TAL07 TAL08 TAL11 TAL15 TAL17 TAL18 TUR01 TUR02 TUR03 TUR04 TUR05 TUR06 TUR07 TUR08 TUR09 TUR10 TUR11 TUR12

ESTRATEGIAS

ESa10 ESa13 ESa14 ESa15 ESa17 ESa18 ESa19 ESu01 ESu02 ESu03 ESu04 ESu05 ESu08 ESu09 ESu10 ESu11 ESu13 ESu14 ESu16 ESu17 ESu18 ESu19 ESu20 ESu21 EDS01 EDS02 EDS06 EDS07 EDS08 EGT01 EGT02 EGT03 EGT04 EGT05 EGT06 EGT07

DIRECTRICES URBANO TERRITORIALES

Ub01 Ub02 Ub03 Ub04 Ub05 Ub06 Ub07 Ub08 Ub09 Ub10 Ub11 Ub12 Ub13 Ub14 Ub15 Ub16 Ub17 Ub18 Ub19 Ub20 Ub21 Ub22 Ub23 Ub24 Vu01 Vu02 Vu03 Vu04 Eq01 Eq02 Eq03 Eq04 Eq05 Eq06 Eq07 Eq08 Su01 Su02 Su03 Su04 Su05 Su06 Su07 Su08 Su09 Su10 Ms01 Ms02 Ms03 Ms04 Ms05 Ms06 Ms07 Ms08 Ms09 Gs01 Gs02 Gs03 Gs04 Gs05 Gs06 Id01 Id02 Id03 Id04 Id05 Ru01 Ru02 Pa01 Pa02 Pa03 Pa04 Pa05 Pa06 Pa07



POLÍTICA AMBIENTAL
Aprovechamiento sustentable

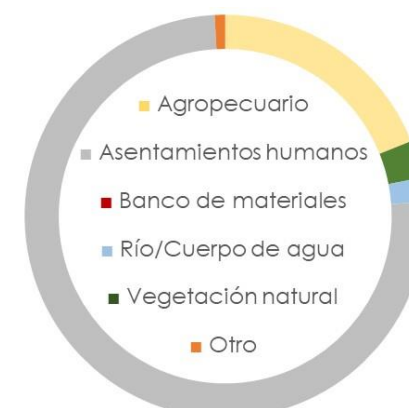
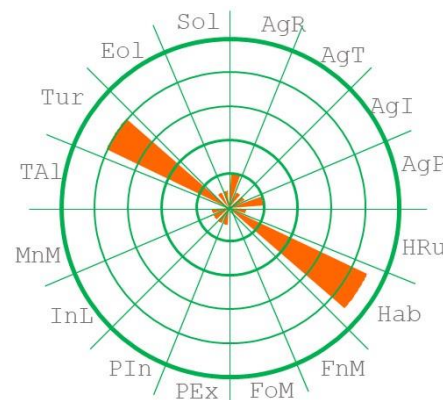


Superficie
94 hectáreas



Población
2,656 habitantes

CORRESPONDENCIA UGAT PEDUOET
727, 739



POLÍTICA TERRITORIAL
Consolidación

LINEAMIENTO

Consolidar el aprovechamiento sustentable del barrio de servicios logísticos, promoviendo aquellos servicios, equipamientos e infraestructura complementarios para la ciudad central y sectores económicos municipales, que favorezcan su condición de nodo estratégico en el territorio municipal, potenciando un impulso económico adecuado a las particularidades y características identitarias, sociales, económicas, culturales, ambientales y vocacionales, así como las condiciones logísticas municipales.

ACTIVIDADES COMPATIBLES

Asentamientos humanos urbanos Agroindustria Industria ligera Industria mediana Infraestructura puntual Infraestructura lineal Infraestructura de área
Parques de generación de energía solar Turismo alternativo Turismo convencional

ACTIVIDADES NO COMPATIBLES

Aprovechamiento forestal maderable Aprovechamiento forestal no maderable Agricultura de riego Agricultura de temporal Agricultura de humedad Agricultura protegida
Ganadería extensiva Ganadería intensiva Acuicultura Asentamientos humanos rurales Industria pesada Industria ladrillera Minería no metálica de baja disponibilidad
Minería no metálica de alta disponibilidad Minería metálica Parques de generación de energía eólica

CRITERIOS DE REGULACIÓN

GIN10 AHU01 AHU02 AHU05 AHU06 AHU08 AHU09 AHU10 AHU11 AHU12 AHU13 AHU16 AHU17 AHU18 AHU19 AHU20 AHU21 AHU22 AHU23 AHU24 AHU25 AGI01 AGI02 AGI03
AGI04 AGI05 AGI06 AGI08 AGI09 INL01 INL02 INL04 INL05 INL06 INL07 INL08 INL09 INL10 INL12 INM01 INM02 INM03 INM04 INM05 INM06 INM07 INM08 INM09
INM10 INM11 INM12 INM13 INM15 IFP03 IFP07 IFP08 IFP09 IFL10 IFL12 IFL13 IFL14 IFL15 IFL16 IFA07 IFA08 IFA09 IFA10 PGS01 TAL05 TAL06 TAL07 TAL08
TAL15 TAL17 TAL18 TUR01 TUR02 TUR03 TUR04 TUR05 TUR06 TUR07 TUR08 TUR09 TUR10 TUR11 TUR12

ESTRATEGIAS

ESa10 ESa13 ESa15 ESa17 ESa18 ESa20 ESu02 ESu05 ESu08 ESu09 ESu10 ESu11 ESu12 ESu13 ESu14 ESu16 ESu17 ESu18 ESu19 ESu20 ESu21 EDS01 EDS02
EDS03 EDS04 EDS06 EDS07 EDS08 EDe12 EDe13 EGt01 EGt02 EGt03 EGt04 EGt05 EGt06 EGt07

DIRECTRICES URBANO TERRITORIALES

Ub01 Ub02 Ub03 Ub04 Ub05 Ub06 Ub07 Ub08 Ub09 Ub10 Ub11 Ub12 Ub13 Ub14 Ub15 Ub16 Ub17 Ub18 Ub19 Ub20 Ub21 Ub22 Ub23 Ub24
Vu01 Vu02 Vu03 Vu04 Eq01 Eq02 Eq03 Eq04 Eq05 Eq06 Eq07 Eq08 Su01 Su02 Su03 Su04 Su05 Su06 Su07 Su08 Su09 Su10 Ms01
Ms02 Ms03 Ms04 Ms05 Ms06 Ms07 Ms08 Ms09 Gs01 Gs02 Gs03 Gs04 Gs05 Gs06 Id01 Id02 Id03 Id04 Id05 Ru01 Ru02 Pa01 Pa02 Pa03
Pa04 Pa05 Pa06 Pa07



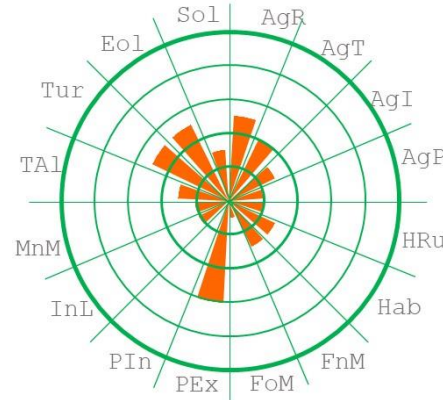
POLÍTICA AMBIENTAL
Protección



Superficie
55 hectáreas



Población
Sin habitantes



POLÍTICA TERRITORIAL
Mejoramiento

CORRESPONDENCIA UGAT PEDUOET
714, 716, 729

LINEAMIENTO

Proteger los ecosistemas naturales y su biodiversidad promoviendo la declaratoria de una zona de recarga que comprenda el territorio de la UGAT.

ACTIVIDADES COMPATIBLES

Aprovechamiento forestal no maderable Asentamientos humanos rurales Infraestructura puntual Turismo alternativo

ACTIVIDADES NO COMPATIBLES

Aprovechamiento forestal maderable Agricultura de riego Agricultura de temporal Agricultura de humedad Agricultura protegida Ganadería extensiva Ganadería intensiva
Acuicultura Asentamientos humanos urbanos Agroindustria Industria ligera Industria mediana Industria pesada Industria ladrillera
Minería no metálica de baja disponibilidad Minería no metálica de alta disponibilidad Minería metálica Infraestructura lineal Infraestructura de área
Parques de generación de energía solar Parques de generación de energía eólica Turismo convencional

CRITERIOS DE REGULACIÓN

FNM01 FNM02 FNM03 FNM04 FNM05 FNM06 FNM07 AHR01 AHR02 AHR03 AHR04 AHR05 AHR06 AHR07 AHR08 AHR09 AHR10 AHR11 AHR12 AHR13 AHR14 AHR15 IFP01 IFP02
IFP03 IFP04 IFP05 IFP06 IFP07 IFP08 IFP09 TAL01 TAL02 TAL03 TAL04 TAL05 TAL06 TAL07 TAL08 TAL09 TAL10 TAL11 TAL12 TAL13 TAL14 TAL15 TAL16 TAL17
TAL18

ESTRATEGIAS

ESa01 ESa04 ESa05 ESa07 ESa08 ESa09 ESa10 ESa11 ESa13 ESa17 ESa18 EDe09 EGt01 EGt02 EGt03 EGt04 EGt05 EGt06 EGt07

DIRECTRICES URBANO TERRITORIALES

Ub01 Ub03 Ub04 Ub05 Ub07 Ub23 Vr01 Vr02 Vr03 Vr04 Vr05 Eq01 Eq02 Eq03 Eq04 Eq05 Eq06 Eq07 Eq08 Su01 Su02 Su03 Su04
Su05 Su06 Su07 Su08 Su09 Su10 Ms08 Ms09 Ir01 Ir02 Ir03 Ir04 Ir05 Ir06 Pa01 Pa02 Pa03 Pa04 Pa05 Pa06 Pa07



POLÍTICA AMBIENTAL
Aprovechamiento sustentable

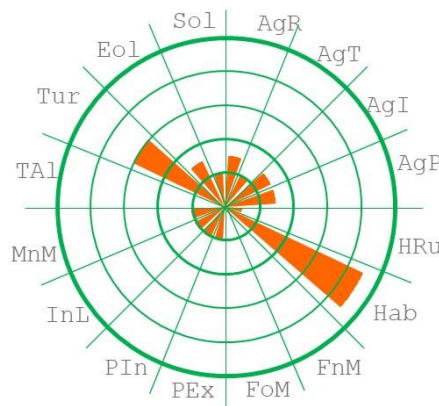


Superficie
52 hectáreas



Población
378 habitantes

CORRESPONDENCIA UGAT PEDUOET
739



POLÍTICA TERRITORIAL
Consolidación

LINEAMIENTO

Promover la consolidación urbana de aquellos barrios de la ciudad central que cuentan con condiciones para recibir más población favoreciendo la ciudad compacta. Promover un modelo de desarrollo urbano, ordenado, socialmente integrador, económicamente productivo y competitivo, ambientalmente amable y capaz de sostenerse a través del tiempo. Mantener un desarrollo policéntrico promoviendo la Ciudad Central como el motor regional generador de los flujos económicos, sociales e informacionales. Se garantizarán los ejes de la nueva agenda urbana: inclusión urbana, derecho la ciudad, accesibilidad universal e igualdad de género. Las zonas de consolidación de la ciudad central fungirán como principal centro proveedor de bienes, servicios y equipamientos regionales para la población municipal, articulado con el sistema urbano-rural municipal.

ACTIVIDADES COMPATIBLES

Asentamientos humanos urbanos Industria ligera Infraestructura puntual Infraestructura lineal Infraestructura de área Turismo alternativo Turismo convencional

ACTIVIDADES NO COMPATIBLES

Aprovechamiento forestal maderable Aprovechamiento forestal no maderable Agricultura de riego Agricultura de temporal Agricultura de humedad Agricultura protegida Ganadería extensiva Ganadería intensiva Acuicultura Asentamientos humanos rurales Agroindustria Industria mediana Industria pesada Industria ladrillera Minería no metálica de baja disponibilidad Minería no metálica de alta disponibilidad Minería metálica Parques de generación de energía solar Parques de generación de energía eólica

CRITERIOS DE REGULACIÓN

GIN10 AHU01 AHU02 AHU08 AHU09 AHU10 AHU11 AHU12 AHU13 AHU16 AHU17 AHU18 AHU19 AHU20 AHU21 AHU22 AHU23 AHU24 AHU25 INL01 INL02 INL04 INL05 INL06 INL07 INL08 INL09 INL10 INL12 IFP03 IFP07 IFP08 IFP09 IFL08 IFL10 IFL12 IFL13 IFL14 IFL15 IFL16 IFA04 IFA07 IFA08 IFA09 IFA10 TAL05 TAL06 TAL07 TAL08 TAL11 TAL15 TAL17 TAL18 TUR01 TUR02 TUR03 TUR04 TUR05 TUR06 TUR07 TUR08 TUR09 TUR10 TUR11 TUR12

ESTRATEGIAS

ESa10 ESa13 ESa14 ESa15 ESa17 ESa18 ESa19 ESu01 ESu02 ESu03 ESu04 ESu05 ESu08 ESu09 ESu10 ESu11 ESu13 ESu14 ESu16 ESu17 ESu18 ESu19 ESu20 ESu21 EDS01 EDS02 EDS06 EDS07 EDS08 EGT01 EGT02 EGT03 EGT04 EGT05 EGT06 EGT07

DIRECTRICES URBANO TERRITORIALES

Ub01 Ub02 Ub03 Ub04 Ub05 Ub06 Ub07 Ub08 Ub09 Ub10 Ub11 Ub12 Ub13 Ub14 Ub15 Ub16 Ub17 Ub18 Ub19 Ub20 Ub21 Ub22 Ub23 Ub24 Vu01 Vu02 Vu03 Vu04 Eq01 Eq02 Eq03 Eq04 Eq05 Eq06 Eq07 Eq08 Su01 Su02 Su03 Su04 Su05 Su06 Su07 Su08 Su09 Su10 Ms01 Ms02 Ms03 Ms04 Ms05 Ms06 Ms07 Ms08 Ms09 Gs01 Gs02 Gs03 Gs04 Gs05 Gs06 Id01 Id02 Id03 Id04 Id05 Ru01 Ru02 Pa01 Pa02 Pa03 Pa04 Pa05 Pa06 Pa07



POLÍTICA AMBIENTAL
Aprovechamiento sustentable

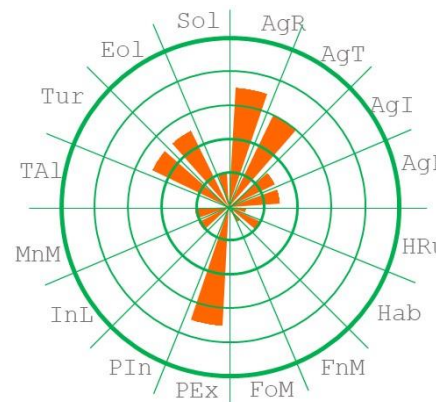


Superficie
31 hectáreas



Población
Sin habitantes

CORRESPONDENCIA UGAT PEDUOET
714, 729



POLÍTICA TERRITORIAL
Mejoramiento

LINEAMIENTO

Mejorar el aprovechamiento sustentable de las áreas tradicionales de agricultura de temporal y ganadería extensiva mediante el impulso económico que aumente su productividad y reduzca las pérdidas en los predios con vocación agropecuaria, aplicando paquetes tecnológicos que fomenten procesos de agricultura climáticamente inteligente.

ACTIVIDADES COMPATIBLES

Agricultura de riego Agricultura de temporal Agricultura de humedad Agricultura protegida Ganadería extensiva Ganadería intensiva Acuicultura
Asentamientos humanos rurales Agroindustria Industria ladrillera Infraestructura puntual Infraestructura lineal Infraestructura de área
Parques de generación de energía solar Parques de generación de energía eólica Turismo alternativo

ACTIVIDADES NO COMPATIBLES

Aprovechamiento forestal maderable Aprovechamiento forestal no maderable Asentamientos humanos urbanos Industria ligera Industria mediana Industria pesada
Minería no metálica de baja disponibilidad Minería no metálica de alta disponibilidad Minería metálica Turismo convencional

CRITERIOS DE REGULACIÓN

AGR01	AGR02	AGR03	AGR04	AGR05	AGR06	AGR07	AGR08	AGR09	AGR10	AGR11	AGR12	AGR13	AGR14	AGR15	AGR16	AGR17	AGR18	AGR19	AGR20	AGR21	AGR22	AGR23	AGT01
AGT02	AGT03	AGT04	AGT05	AGT06	AGT07	AGT08	AGT09	AGT10	AGT11	AGT12	AGT13	AGT14	AGT15	AGT16	AGT17	AGT18	AGT19	AGT20	AGH01	AGH02	AGH03	AGH04	AGH05
AGH06	AGH07	AGH08	AGH09	AGH10	AGH11	AGH12	AGH13	AGH14	AGH15	AGH16	AGH17	AGH18	AGH19	AGP01	AGP02	AGP03	AGP04	AGP05	AGP06	AGP07	AGP08	AGP09	AGP10
AGP11	AGP12	GEX01	GEX02	GEX03	GEX04	GEX05	GIN01	GIN02	GIN03	GIN04	GIN05	GIN06	GIN07	GIN10	ACU01	ACU02	ACU03	ACU04	ACU05	ACU06	ACU07	AHR01	AHR02
AHR03	AHR04	AHR05	AHR06	AHR07	AHR08	AHR09	AHR10	AHR11	AHR12	AHR13	AHR14	AHR15	AGI01	AGI02	AGI03	AGI04	AGI05	AGI06	AGI08	AGI09	LAD01	LAD02	LAD03
LAD04	IFP03	IFP07	IFP08	IFP09	IFL07	IFL10	IFL12	IFL13	IFL14	IFL15	IFL16	IFA07	IFA08	IFA09	IFA10	PGS01	PGS02	PGS03	PGS04	PGS05	PGE01	PGE03	PGE04
						PGE05	PGE07	PGE08	PGE09	TAL03	TAL05	TAL06	TAL07	TAL08	TAL15	TAL17	TAL18						

ESTRATEGIAS

ESa03 ESa05 ESa10 ESa11 ESa13 ESa17 ESa18 ESa20 ESu13 ESu14 EDe01 EDe02 EDe05 EDe06 EDe07 EDe15 EGt01 EGt02 EGt03 EGt04 EGt05 EGt06 EGt07

DIRECTRICES URBANO TERRITORIALES

Ub01 Ub03 Ub04 Ub05 Ub07 Ub23 Vr01 Vr02 Vr03 Vr04 Vr05 Eq01 Eq02 Eq03 Eq04 Eq05 Eq06 Eq07 Eq08 Su01 Su02 Su03 Su04
Su05 Su06 Su07 Su08 Su09 Su10 Ms08 Ms09 Id01 Id02 Id03 Id04 Id05 Ir01 Ir02 Ir03 Ir04 Ir05 Ir06 Pa01 Pa02 Pa03 Pa04
Pa05 Pa06 Pa07



POLÍTICA AMBIENTAL
Restauración

Restauración ecológica de agroecosistemas



Superficie
564 hectáreas



Población
Sin habitantes

CORRESPONDENCIA UGAT PEDUOET
719



POLÍTICA TERRITORIAL
Mejoramiento

LINEAMIENTO

Restaurar las áreas de producción agropecuaria, fomentando el aprovechamiento sustentable de las áreas tradicionales de agricultura de temporal y la recuperación de los suelos degradados, así como la creación de corredores verdes que disminuyan la erosión de suelos y escorrentía y favorezcan la recarga de acuíferos.

ACTIVIDADES COMPATIBLES

Aprovechamiento forestal no maderable Agricultura de riego Agricultura de temporal Agricultura de humedad Agricultura protegida Ganadería extensiva
Asentamientos humanos rurales Agroindustria Minería no metálica de baja disponibilidad Minería no metálica de alta disponibilidad Infraestructura puntual
Infraestructura lineal Infraestructura de área Parques de generación de energía solar Parques de generación de energía eólica Turismo alternativo

ACTIVIDADES NO COMPATIBLES

Aprovechamiento forestal maderable Ganadería intensiva Acuicultura Asentamientos humanos urbanos Industria ligera Industria mediana Industria pesada
Industria ladrillera Minería metálica Turismo convencional

CRITERIOS DE REGULACIÓN

FNM01	FNM02	FNM03	FNM04	FNM05	FNM06	AGR01	AGR02	AGR03	AGR04	AGR05	AGR06	AGR07	AGR08	AGR09	AGR10	AGR11	AGR12	AGR13	AGR14	AGR15	AGR16	AGR17	AGR18	
AGR19	AGR20	AGR21	AGR22	AGR23	AGT01	AGT02	AGT03	AGT04	AGT05	AGT06	AGT07	AGT08	AGT09	AGT10	AGT11	AGT12	AGT13	AGT14	AGT15	AGT16	AGT17	AGT18	AGT19	
AGT20	AGH01	AGH02	AGH03	AGH04	AGH05	AGH06	AGH07	AGH08	AGH09	AGH10	AGH11	AGH12	AGH13	AGH14	AGH15	AGH16	AGH17	AGH18	AGH19	AGP01	AGP02	AGP03	AGP04	
AGP05	AGP06	AGP07	AGP08	AGP09	AGP10	AGP11	AGP12	GEX01	GEX02	GEX03	GEX04	GEX05	AHR01	AHR02	AHR03	AHR04	AHR05	AHR06	AHR07	AHR08	AHR09	AHR10	AHR11	
AHR12	AHR13	AHR14	AHR15	AGI01	AGI02	AGI03	AGI04	AGI05	AGI06	AGI07	AGI08	AGI09	MNB01	MNB02	MNB03	MNB04	MNB05	MNB06	MNB07	MNB08	MNA01	MNA02	MNA03	MNA04
MNA05	MNA06	MNA07	MNA08	MNA09	MNA10	IFP03	IFP07	IFP08	IFP09	IFL01	IFL04	IFL07	IFL10	IFL12	IFL13	IFL14	IFL15	IFL16	IFA01	IFA02	IFA03	IFA07	IFA08	
IFA09	IFA10	PGS01	PGS02	PGS03	PGS04	PGS05	PGE01	PGE02	PGE03	PGE04	PGE05	PGE07	PGE08	PGE09	TAL01	TAL03	TAL05	TAL06	TAL07	TAL08	TAL09	TAL10	TAL11	
															TAL12	TAL15	TAL16	TAL17	TAL18					

ESTRATEGIAS

ESa03 ESa04 ESa05 ESa07 ESa08 ESa09 ESa10 ESa11 ESa13 ESa17 ESa18 ESa20 EDe01 EDe02 EDe05 EGt01 EGt02 EGt03 EGt04 EGt05 EGt06 EGt07

DIRECTRICES URBANO TERRITORIALES

Ub01 Ub03 Ub04 Ub05 Ub07 Ub23 Vr01 Vr02 Vr03 Vr04 Vr05 Eq01 Eq02 Eq03 Eq04 Eq05 Eq06 Eq07 Eq08 Su01 Su02 Su03 Su04
Su05 Su06 Su07 Su08 Su09 Su10 Ms08 Ms09 Ir01 Ir02 Ir03 Ir04 Ir05 Ir06 Pa01 Pa02 Pa03 Pa04 Pa05 Pa06 Pa07



POLÍTICA AMBIENTAL
Aprovechamiento sustentable

Aprovechamiento sustentable para crecimiento urbano a largo plazo



Superficie
9 hectáreas



Población
54 habitantes

CORRESPONDENCIA UGAT PEDUOET
739

UGAT 22



POLÍTICA TERRITORIAL
Crecimiento

LINEAMIENTO

Garantizar espacios de reserva urbana suficientes y adecuados para el desarrollo a largo plazo de los asentamientos humanos, una vez que las reservas a mediano plazo se hayan consolidado. Impulsar un desarrollo urbano ordenado, socialmente integrador, económicamente productivo y competitivo, ambientalmente amable y capaz de sostenerse a través del tiempo. Responder a los cambios requeridos para el desarrollo del entorno rural hacia la consolidación urbana, proporcionando servicios y equipamientos efectivos que favorezcan la concentración urbana. Garantizar que los sistemas de transportes mantengan la vinculación urbano-rural y la comunicación con las centralidades urbanas proveedoras de insumos y servicios.

ACTIVIDADES COMPATIBLES

Agricultura de riego Agricultura de temporal Agricultura de humedad Agricultura protegida Acuicultura Asentamientos humanos urbanos Agroindustria Industria ligera
Industria mediana Infraestructura puntual Infraestructura lineal Infraestructura de área Turismo alternativo Turismo convencional

ACTIVIDADES NO COMPATIBLES

Aprovechamiento forestal maderable Aprovechamiento forestal no maderable Ganadería extensiva Ganadería intensiva Asentamientos humanos rurales Industria pesada
Industria ladrillera Minería no metálica de baja disponibilidad Minería no metálica de alta disponibilidad Minería metálica Parques de generación de energía solar
Parques de generación de energía eólica

CRITERIOS DE REGULACIÓN

AGR01	AGR02	AGR03	AGR04	AGR05	AGR06	AGR07	AGR08	AGR09	AGR10	AGR11	AGR12	AGR13	AGR14	AGR15	AGR16	AGR17	AGR18	AGR19	AGR20	AGR21	AGR22	AGR23	AGT01
AGT02	AGT03	AGT04	AGT05	AGT06	AGT07	AGT08	AGT09	AGT10	AGT11	AGT12	AGT13	AGT14	AGT15	AGT16	AGT17	AGT18	AGT19	AGT20	AGH01	AGH02	AGH03	AGH04	AGH05
AGH06	AGH07	AGH08	AGH09	AGH10	AGH11	AGH12	AGH13	AGH14	AGH15	AGH16	AGH17	AGH18	AGH19	AGP01	AGP02	AGP03	AGP04	AGP05	AGP06	AGP07	AGP08	AGP09	AGP10
AGP11	AGP12	GIN03	GIN04	GIN08	GIN09	GIN10	ACU01	ACU02	ACU03	ACU04	ACU05	ACU06	ACU07	AHU01	AHU02	AHU04	AHU05	AHU06	AHU08	AHU09	AHU10	AHU11	AHU12
AHU13	AHU16	AHU17	AHU18	AHU19	AHU20	AHU21	AHU22	AHU23	AHU24	AHU25	AGI01	AGI02	AGI03	AGI04	AGI05	AGI06	AGI08	AGI09	INL01	INL02	INL04	INL05	INL06
INL07	INL08	INL09	INL10	INL12	INM01	INM02	INM03	INM04	INM05	INM06	INM07	INM08	INM09	INM10	INM11	INM12	INM13	INM15	IFP03	IFP07	IFP08	IFP09	IFL10
IFL12	IFL13	IFL14	IFL15	IFL16	IFA07	IFA08	IFA09	IFA10	TAL05	TAL06	TAL07	TAL08	TAL15	TAL17	TAL18	TUR01	TUR02	TUR03	TUR04	TUR05	TUR06	TUR07	TUR08
TUR09	TUR10	TUR11	TUR12																				

ESTRATEGIAS

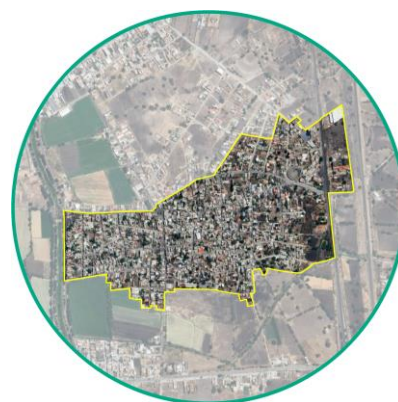
ESa10 ESa13 ESa17 ESa18 ESa19 ESu02 ESu05 ESu12 ESu13 ESu14 EGt01 EGt02 EGt03 EGt04 EGt05 EGt06 EGt07

DIRECTRICES URBANO TERRITORIALES

Ub01 Ub02 Ub03 Ub04 Ub05 Ub06 Ub07 Ub08 Ub09 Ub10 Ub11 Ub12 Ub13 Ub14 Ub15 Ub16 Ub17 Ub18 Ub19 Ub20 Ub21 Ub22 Ub23 Ub24
Vu01 Vu02 Vu03 Vu04 Eq01 Eq02 Eq03 Eq04 Eq05 Eq06 Eq07 Eq08 Su01 Su02 Su03 Su04 Su05 Su06 Su07 Su08 Su09 Su10 Ms01
Ms02 Ms03 Ms04 Ms05 Ms06 Ms07 Ms08 Ms09 Gs01 Gs02 Gs03 Gs04 Gs05 Gs06 Id01 Id02 Id03 Id04 Id05 Ru01 Ru02 Pa01 Pa02 Pa03
Pa04 Pa05 Pa06 Pa07



POLÍTICA AMBIENTAL
Aprovechamiento sustentable


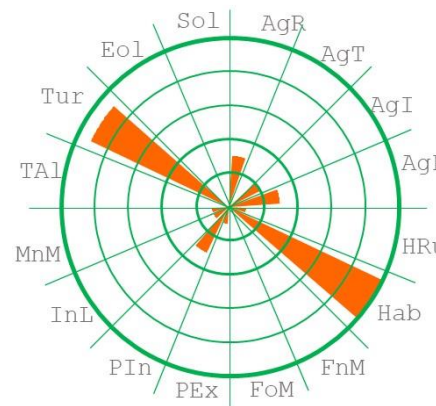


Superficie
54 hectáreas



Población
2,657 habitantes

CORRESPONDENCIA UGAT PEDUOET
739



POLÍTICA TERRITORIAL
Mejoramiento

LINEAMIENTO

Promover el mejoramiento urbano de aquellos barrios de la ciudad central que presenten condiciones de rezago y con malas condiciones para una vida digna de las personas. Las acciones de mejoramiento se realizarán bajo un modelo de desarrollo urbano, ordenado, socialmente integrador, económicamente productivo y competitivo, ambientalmente amable y capaz de sostenerse a través del tiempo. Disminuir la segregación socioespacial de las personas, impulsando un desarrollo equilibrado de todos los barrios de la Ciudad Central. Se garantizarán los ejes de la nueva agenda urbana: inclusión urbana, derecho la ciudad, accesibilidad universal e igualdad de género.

ACTIVIDADES COMPATIBLES

Asentamientos humanos urbanos Industria ligera Infraestructura puntual Infraestructura lineal Infraestructura de área Turismo alternativo Turismo convencional

ACTIVIDADES NO COMPATIBLES

Aprovechamiento forestal maderable Aprovechamiento forestal no maderable Agricultura de riego Agricultura de temporal Agricultura de humedad Agricultura protegida Ganadería extensiva Ganadería intensiva Acuicultura Asentamientos humanos rurales Agroindustria Industria mediana Industria pesada Industria ladrillera Minería no metálica de baja disponibilidad Minería no metálica de alta disponibilidad Minería metálica Parques de generación de energía solar Parques de generación de energía eólica

CRITERIOS DE REGULACIÓN

GIN09 GIN10 AHU01 AHU02 AHU05 AHU07 AHU08 AHU09 AHU10 AHU11 AHU12 AHU13 AHU16 AHU17 AHU18 AHU19 AHU20 AHU21 AHU22 AHU23 AHU24 AHU25 INL01 INL02 INL04 INL05 INL06 INL07 INL08 INL09 INL10 INL12 IFP03 IFP07 IFP08 IFP09 IFL10 IFL12 IFL13 IFL14 IFL15 IFL16 IFA04 IFA07 IFA08 IFA09 IFA10 TAL05 TAL06 TAL07 TAL08 TAL15 TAL17 TAL18 TUR01 TUR02 TUR03 TUR04 TUR05 TUR06 TUR07 TUR08 TUR09 TUR10 TUR11 TUR12

ESTRATEGIAS

ESa10 ESa13 ESa14 ESa15 ESa17 ESa18 ESa19 ESu01 ESu02 ESu03 ESu05 ESu07 ESu08 ESu09 ESu10 ESu11 ESu12 ESu13 ESu14 ESu16 ESu17 ESu18 ESu19 ESu20 ESu21 EDS01 EDS02 EDS03 EDS04 EDS06 EDS07 EDS08 EGT01 EGT02 EGT03 EGT04 EGT05 EGT06 EGT07

DIRECTRICES URBANO TERRITORIALES

Ub01 Ub02 Ub03 Ub04 Ub05 Ub06 Ub07 Ub08 Ub09 Ub10 Ub11 Ub12 Ub13 Ub14 Ub15 Ub16 Ub17 Ub18 Ub19 Ub20 Ub21 Ub22 Ub23 Ub24 Vu01 Vu02 Vu03 Vu04 Eq01 Eq02 Eq03 Eq04 Eq05 Eq06 Eq07 Eq08 Su01 Su02 Su03 Su04 Su05 Su06 Su07 Su08 Su09 Su10 Ms01 Ms02 Ms03 Ms04 Ms05 Ms06 Ms07 Ms08 Ms09 Gs01 Gs02 Gs03 Gs04 Gs05 Gs06 Id01 Id02 Id03 Id04 Id05 Ru01 Ru02 Pa01 Pa02 Pa03 Pa04 Pa05 Pa06 Pa07



POLÍTICA AMBIENTAL
Aprovechamiento sustentable

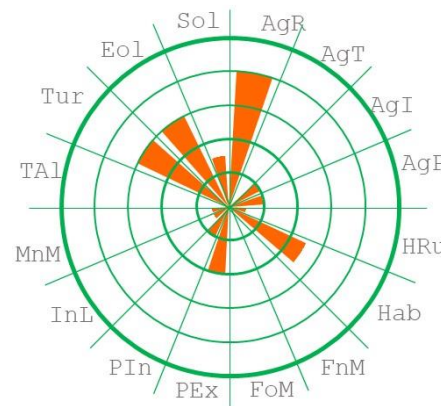


Superficie
24 hectáreas



Población
180 habitantes

CORRESPONDENCIA UGAT PEDUOET
739



POLÍTICA TERRITORIAL
Crecimiento

LINEAMIENTO

Garantizar espacios de reserva urbana suficientes y adecuados para el desarrollo a largo plazo de los asentamientos humanos, una vez que las reservas a mediano plazo se hayan consolidado. Impulsar un desarrollo urbano ordenado, socialmente integrador, económicamente productivo y competitivo, ambientalmente amable y capaz de sostenerse a través del tiempo. Responder a los cambios requeridos para el desarrollo del entorno rural hacia la consolidación urbana, proporcionando servicios y equipamientos efectivos que favorezcan la concentración urbana. Garantizar que los sistemas de transportes mantengan la vinculación urbano-rural y la comunicación con las centralidades urbanas proveedoras de insumos y servicios.

ACTIVIDADES COMPATIBLES

Agricultura de riego Agricultura de temporal Agricultura de humedad Agricultura protegida Acuicultura Asentamientos humanos urbanos Agroindustria Industria ligera
Industria mediana Infraestructura puntual Infraestructura lineal Infraestructura de área Turismo alternativo Turismo convencional

ACTIVIDADES NO COMPATIBLES

Aprovechamiento forestal maderable Aprovechamiento forestal no maderable Ganadería extensiva Ganadería intensiva Asentamientos humanos rurales Industria pesada
Industria ladrillera Minería no metálica de baja disponibilidad Minería no metálica de alta disponibilidad Minería metálica Parques de generación de energía solar
Parques de generación de energía eólica

CRITERIOS DE REGULACIÓN

AGR01	AGR02	AGR03	AGR04	AGR05	AGR06	AGR07	AGR08	AGR09	AGR10	AGR11	AGR12	AGR13	AGR14	AGR15	AGR16	AGR17	AGR18	AGR19	AGR20	AGR21	AGR22	AGR23	AGT01
AGT02	AGT03	AGT04	AGT05	AGT06	AGT07	AGT08	AGT09	AGT10	AGT11	AGT12	AGT13	AGT14	AGT15	AGT16	AGT17	AGT18	AGT19	AGT20	AGH01	AGH02	AGH03	AGH04	AGH05
AGH06	AGH07	AGH08	AGH09	AGH10	AGH11	AGH12	AGH13	AGH14	AGH15	AGH16	AGH17	AGH18	AGH19	AGP01	AGP02	AGP03	AGP04	AGP05	AGP06	AGP07	AGP08	AGP09	AGP10
AGP11	AGP12	GIN03	GIN04	GIN08	GIN09	GIN10	ACU01	ACU02	ACU03	ACU04	ACU05	ACU06	ACU07	AHU01	AHU02	AHU04	AHU05	AHU06	AHU08	AHU09	AHU10	AHU11	AHU12
AHU13	AHU16	AHU17	AHU18	AHU19	AHU20	AHU21	AHU22	AHU23	AHU24	AHU25	AGI01	AGI02	AGI03	AGI04	AGI05	AGI06	AGI08	AGI09	INL01	INL02	INL04	INL05	INL06
INL07	INL08	INL09	INL10	INL12	INM01	INM02	INM03	INM04	INM05	INM06	INM07	INM08	INM09	INM10	INM11	INM12	INM13	INM15	IFP03	IFP07	IFP08	IFP09	IFL10
IFL12	IFL13	IFL14	IFL15	IFL16	IFA07	IFA08	IFA09	IFA10	TAL05	TAL06	TAL07	TAL08	TAL15	TAL17	TAL18	TUR01	TUR02	TUR03	TUR04	TUR05	TUR06	TUR07	TUR08
TUR09	TUR10	TUR11	TUR12																				

ESTRATEGIAS

ESa10 ESa13 ESa17 ESa18 ESa19 ESu02 ESu05 ESu12 ESu13 ESu14 EGt01 EGt02 EGt03 EGt04 EGt05 EGt06 EGt07

DIRECTRICES URBANO TERRITORIALES

Ub01 Ub02 Ub03 Ub04 Ub05 Ub06 Ub07 Ub08 Ub09 Ub10 Ub11 Ub12 Ub13 Ub14 Ub15 Ub16 Ub17 Ub18 Ub19 Ub20 Ub21 Ub22 Ub23 Ub24
Vu01 Vu02 Vu03 Vu04 Eq01 Eq02 Eq03 Eq04 Eq05 Eq06 Eq07 Eq08 Su01 Su02 Su03 Su04 Su05 Su06 Su07 Su08 Su09 Su10 Ms01
Ms02 Ms03 Ms04 Ms05 Ms06 Ms07 Ms08 Ms09 Gs01 Gs02 Gs03 Gs04 Gs05 Gs06 Id01 Id02 Id03 Id04 Id05 Ru01 Ru02 Pa01 Pa02 Pa03
Pa04 Pa05 Pa06 Pa07



POLÍTICA AMBIENTAL
Aprovechamiento sustentable

Aprovechamiento sustentable para mejoramiento urbano en ciudad central



Superficie
44 hectáreas



Población
859 habitantes

CORRESPONDENCIA UGAT PEDUOET
729, 739

UGAT 25



POLÍTICA TERRITORIAL
Mejoramiento

LINEAMIENTO

Promover el mejoramiento urbano de aquellos barrios de la ciudad central que presenten condiciones de rezago y con malas condiciones para una vida digna de las personas. Las acciones de mejoramiento se realizarán bajo un modelo de desarrollo urbano, ordenado, socialmente integrador, económicamente productivo y competitivo, ambientalmente amable y capaz de sostenerse a través del tiempo. Disminuir la segregación socioespacial de las personas, impulsando un desarrollo equilibrado de todos los barrios de la Ciudad Central. Se garantizarán los ejes de la nueva agenda urbana: inclusión urbana, derecho la ciudad, accesibilidad universal e igualdad de género.

ACTIVIDADES COMPATIBLES

Asentamientos humanos urbanos Industria ligera Infraestructura puntual Infraestructura lineal Infraestructura de área Turismo alternativo Turismo convencional

ACTIVIDADES NO COMPATIBLES

Aprovechamiento forestal maderable Aprovechamiento forestal no maderable Agricultura de riego Agricultura de temporal Agricultura de humedad Agricultura protegida Ganadería extensiva Ganadería intensiva Acuicultura Asentamientos humanos rurales Agroindustria Industria mediana Industria pesada Industria ladrillera Minería no metálica de baja disponibilidad Minería no metálica de alta disponibilidad Minería metálica Parques de generación de energía solar Parques de generación de energía eólica

CRITERIOS DE REGULACIÓN

GIN09 GIN10 AHU01 AHU02 AHU05 AHU07 AHU08 AHU09 AHU10 AHU11 AHU12 AHU13 AHU16 AHU17 AHU18 AHU19 AHU20 AHU21 AHU22 AHU23 AHU24 AHU25 INL01 INL02 INL04 INL05 INL06 INL07 INL08 INL09 INL10 INL12 IFP03 IFP07 IFP08 IFP09 IFL10 IFL12 IFL13 IFL14 IFL15 IFL16 IFA04 IFA07 IFA08 IFA09 IFA10 TAL05 TAL06 TAL07 TAL08 TAL15 TAL17 TAL18 TUR01 TUR02 TUR03 TUR04 TUR05 TUR06 TUR07 TUR08 TUR09 TUR10 TUR11 TUR12

ESTRATEGIAS

ESa10 ESa13 ESa14 ESa15 ESa17 ESa18 ESa19 ESu01 ESu02 ESu03 ESu05 ESu07 ESu08 ESu09 ESu10 ESu11 ESu12 ESu13 ESu14 ESu16 ESu17 ESu18 ESu19 ESu20 ESu21 EDS01 EDS02 EDS03 EDS04 EDS06 EDS07 EDS08 EGT01 EGT02 EGT03 EGT04 EGT05 EGT06 EGT07

DIRECTRICES URBANO TERRITORIALES

Ub01 Ub02 Ub03 Ub04 Ub05 Ub06 Ub07 Ub08 Ub09 Ub10 Ub11 Ub12 Ub13 Ub14 Ub15 Ub16 Ub17 Ub18 Ub19 Ub20 Ub21 Ub22 Ub23 Ub24 Vu01 Vu02 Vu03 Vu04 Eq01 Eq02 Eq03 Eq04 Eq05 Eq06 Eq07 Eq08 Su01 Su02 Su03 Su04 Su05 Su06 Su07 Su08 Su09 Su10 Ms01 Ms02 Ms03 Ms04 Ms05 Ms06 Ms07 Ms08 Ms09 Gs01 Gs02 Gs03 Gs04 Gs05 Gs06 Id01 Id02 Id03 Id04 Id05 Ru01 Ru02 Pa01 Pa02 Pa03 Pa04 Pa05 Pa06 Pa07



POLÍTICA AMBIENTAL
Aprovechamiento sustentable

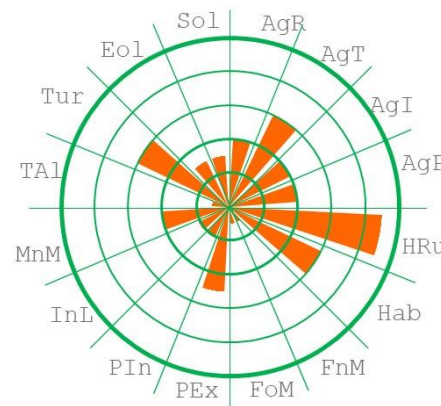


Superficie
75 hectáreas



Población
617 habitantes

CORRESPONDENCIA UGAT PEDUOET
719



POLÍTICA TERRITORIAL
Mejoramiento

LINEAMIENTO

Garantizar el mejoramiento de la localidad rural, fortaleciendo los servicios públicos para la población, garantizando un sistema de transporte y movilidad integrada que facilite el desplazamiento de las personas hacia la localidad de articulación regional proveedora de equipamientos urbanos y hacia Uriangato (ciudad central), permitiendo a la población acceder a bienes y servicios regionales, potenciando su impulso económico adecuado a las particularidades y características identitarias, sociales, económicas, culturales, ambientales y vocacionales.

ACTIVIDADES COMPATIBLES

Acuicultura Asentamientos humanos rurales Industria ligera Infraestructura puntual Infraestructura lineal Infraestructura de área Turismo alternativo

ACTIVIDADES NO COMPATIBLES

Aprovechamiento forestal maderable Aprovechamiento forestal no maderable Agricultura de riego Agricultura de temporal Agricultura de humedad Agricultura protegida Ganadería extensiva Ganadería intensiva Asentamientos humanos urbanos Agroindustria Industria mediana Industria pesada Industria ladrillera Minería no metálica de baja disponibilidad Minería no metálica de alta disponibilidad Minería metálica Parques de generación de energía solar Parques de generación de energía eólica Turismo convencional

CRITERIOS DE REGULACIÓN

GIN03 GIN04 GIN08 GIN09 GIN10 ACU01 ACU02 ACU03 ACU04 ACU05 ACU06 ACU07 AHR01 AHR02 AHR03 AHR04 AHR05 AHR06 AHR07 AHR08 AHR09 AHR10 AHR11 AHR12 AHR13 AHR14 AHR15 INL01 INL02 INL03 INL04 INL05 INL08 INL09 INL10 IFP03 IFP07 IFP08 IFP09 IFL10 IFL14 IFL15 IFL16 IFA04 IFA07 IFA08 IFA09 IFA10 TAL03 TAL05 TAL06 TAL07 TAL08 TAL11 TAL15 TAL17

ESTRATEGIAS

ESa10 ESa13 ESa15 ESa17 ESa18 ESa19 ESu01 ESu05 ESu07 ESu08 ESu09 ESu10 ESu11 ESu14 ESu16 ESu17 ESu18 EDS01 EDS02 EDS03 EDS04 EDS05 EDS06 EDS07 EDS08 EDe01 EGt01 EGt02 EGt03 EGt04 EGt05 EGt06 EGt07

DIRECTRICES URBANO TERRITORIALES

Ub01 Ub03 Ub04 Ub05 Ub07 Ub23 Vr01 Vr02 Vr03 Vr04 Vr05 Eq01 Eq02 Eq03 Eq04 Eq05 Eq06 Eq07 Eq08 Su01 Su02 Su03 Su04 Su05 Su06 Su07 Su08 Su09 Su10 Ms08 Ms09 Id01 Id02 Id03 Id04 Id05 Ir01 Ir02 Ir03 Ir04 Ir05 Ir06 Pa01 Pa02 Pa03 Pa04 Pa05 Pa06 Pa07



POLÍTICA AMBIENTAL
Aprovechamiento sustentable

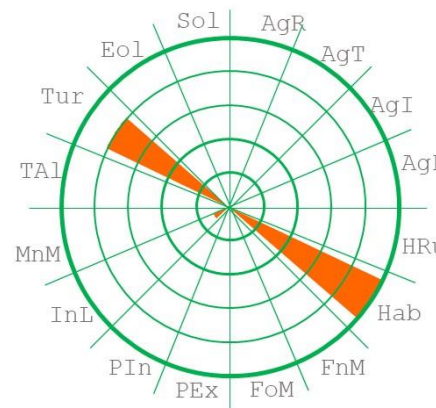


Superficie
288 hectáreas



Población
23,505 habitantes

**CORRESPONDENCIA UGAT PEDUOET
739**



POLÍTICA TERRITORIAL
Mejoramiento

LINEAMIENTO

Promover el mejoramiento urbano de aquellos barrios de la ciudad central que presenten condiciones de rezago y con malas condiciones para una vida digna de las personas. Las acciones de mejoramiento se realizarán bajo un modelo de desarrollo urbano, ordenado, socialmente integrador, económicamente productivo y competitivo, ambientalmente amable y capaz de sostenerse a través del tiempo. Disminuir la segregación socioespacial de las personas, impulsando un desarrollo equilibrado de todos los barrios de la Ciudad Central. Se garantizarán los ejes de la nueva agenda urbana: inclusión urbana, derecho la ciudad, accesibilidad universal e igualdad de género.

ACTIVIDADES COMPATIBLES

Asentamientos humanos urbanos Industria ligera Infraestructura puntual Infraestructura lineal Infraestructura de área Turismo alternativo Turismo convencional

ACTIVIDADES NO COMPATIBLES

Aprovechamiento forestal maderable Aprovechamiento forestal no maderable Agricultura de riego Agricultura de temporal Agricultura de humedad Agricultura protegida Ganadería extensiva Ganadería intensiva Acuicultura Asentamientos humanos rurales Agroindustria Industria mediana Industria pesada Industria ladrillera Minería no metálica de baja disponibilidad Minería no metálica de alta disponibilidad Minería metálica Parques de generación de energía solar Parques de generación de energía eólica

CRITERIOS DE REGULACIÓN

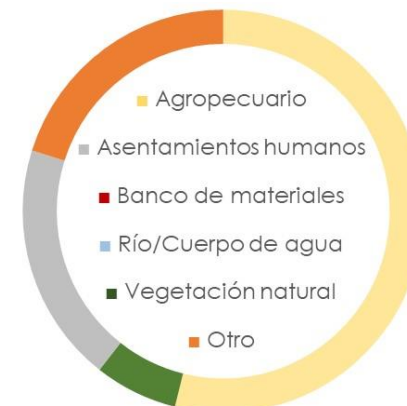
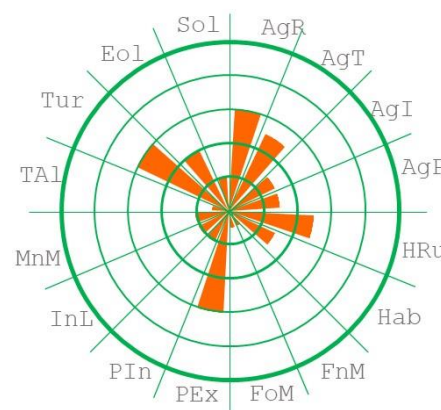
GIN09 GIN10 AHU01 AHU02 AHU05 AHU07 AHU08 AHU09 AHU10 AHU11 AHU12 AHU13 AHU16 AHU17 AHU18 AHU19 AHU20 AHU21 AHU22 AHU23 AHU24 AHU25 INL01 INL02 INL04 INL05 INL06 INL07 INL08 INL09 INL10 INL12 IFP03 IFP07 IFP08 IFP09 IFL10 IFL12 IFL13 IFL14 IFL15 IFL16 IFA04 IFA07 IFA08 IFA09 IFA10 TAL05 TAL06 TAL07 TAL08 TAL15 TAL17 TAL18 TUR01 TUR02 TUR03 TUR04 TUR05 TUR06 TUR07 TUR08 TUR09 TUR10 TUR11 TUR12

ESTRATEGIAS

ESa10 ESa13 ESa14 ESa15 ESa17 ESa18 ESa19 ESu01 ESu02 ESu03 ESu05 ESu07 ESu08 ESu09 ESu10 ESu11 ESu12 ESu13 ESu14 ESu16 ESu17 ESu18 ESu19 ESu20 ESu21 EDS01 EDS02 EDS03 EDS04 EDS06 EDS07 EDS08 EGT01 EGT02 EGT03 EGT04 EGT05 EGT06 EGT07

DIRECTRICES URBANO TERRITORIALES

Ub01 Ub02 Ub03 Ub04 Ub05 Ub06 Ub07 Ub08 Ub09 Ub10 Ub11 Ub12 Ub13 Ub14 Ub15 Ub16 Ub17 Ub18 Ub19 Ub20 Ub21 Ub22 Ub23 Ub24 Vu01 Vu02 Vu03 Vu04 Eq01 Eq02 Eq03 Eq04 Eq05 Eq06 Eq07 Eq08 Su01 Su02 Su03 Su04 Su05 Su06 Su07 Su08 Su09 Su10 Ms01 Ms02 Ms03 Ms04 Ms05 Ms06 Ms07 Ms08 Ms09 Gs01 Gs02 Gs03 Gs04 Gs05 Gs06 Id01 Id02 Id03 Id04 Id05 Ru01 Ru02 Pa01 Pa02 Pa03 Pa04 Pa05 Pa06 Pa07



POLÍTICA AMBIENTAL
Aprovechamiento sustentable



Superficie
158 hectáreas



Población
921 habitantes

CORRESPONDENCIA UGAT PEDUOET
727, 719, 749

POLÍTICA TERRITORIAL
Crecimiento

LINEAMIENTO

Promover un desarrollo urbano en el mediano plazo de los asentamientos humanos fortaleciendo los servicios para la población de la ciudad central y la que depende de ella por la cercanía; ordenado, socialmente integrador, económicamente productivo y competitivo, ambientalmente amable y capaz de sostenerse a través del tiempo. Responder a los cambios requeridos para el desarrollo del entorno rural hacia la consolidación urbana, proporcionando servicios y equipamientos efectivos que favorezcan la concentración urbana. Garantizar que los sistemas de transportes mantengan la vinculación urbano-rural y la comunicación con las centralidades urbanas proveedoras de insumos y servicios.

ACTIVIDADES COMPATIBLES

Agricultura de riego Agricultura de temporal Agricultura de humedad Agricultura protegida Asentamientos humanos urbanos Industria ligera Industria mediana
Infraestructura puntual Infraestructura lineal Infraestructura de área Turismo alternativo Turismo convencional

ACTIVIDADES NO COMPATIBLES

Aprovechamiento forestal maderable Aprovechamiento forestal no maderable Ganadería extensiva Ganadería intensiva Acuicultura Asentamientos humanos rurales
Agroindustria Industria pesada Industria ladrillera Minería no metálica de baja disponibilidad Minería no metálica de alta disponibilidad Minería metálica
Parques de generación de energía solar Parques de generación de energía eólica

CRITERIOS DE REGULACIÓN

AGR01 AGR02 AGR03 AGR04 AGR05 AGR06 AGR07 AGR08 AGR09 AGR10 AGR11 AGR12 AGR13 AGR14 AGR15 AGR16 AGR17 AGR18 AGR19 AGR20 AGR21 AGR22 AGR23 AGT01
AGT02 AGT03 AGT04 AGT05 AGT06 AGT07 AGT08 AGT09 AGT10 AGT11 AGT12 AGT13 AGT14 AGT15 AGT16 AGT17 AGT18 AGT19 AGT20 AGH01 AGH02 AGH03 AGH04 AGH05
AGH06 AGH07 AGH08 AGH09 AGH10 AGH11 AGH12 AGH13 AGH14 AGH15 AGH16 AGH17 AGH18 AGH19 AGP01 AGP02 AGP03 AGP04 AGP05 AGP06 AGP07 AGP08 AGP09 AGP10
AGP11 AGP12 GIN03 GIN04 GIN08 GIN09 GIN10 AHU01 AHU02 AHU03 AHU05 AHU06 AHU08 AHU09 AHU10 AHU11 AHU12 AHU13 AHU16 AHU17 AHU18 AHU19 AHU20 AHU21
AHU22 AHU23 AHU24 AHU25 INL01 INL02 INL04 INL05 INL06 INL07 INL08 INL09 INL10 INL12 INM01 INM02 INM03 INM04 INM05 INM06 INM07 INM08 INM09 INM10
INM11 INM12 INM13 INM15 IFP03 IFP07 IFP08 IFP09 IFL10 IFL12 IFL13 IFL14 IFL15 IFL16 IFA07 IFA08 IFA09 IFA10 TAL05 TAL06 TAL07 TAL08 TAL15 TAL17
TAL18 TUR01 TUR02 TUR03 TUR04 TUR05 TUR06 TUR07 TUR08 TUR09 TUR10 TUR11 TUR12

ESTRATEGIAS

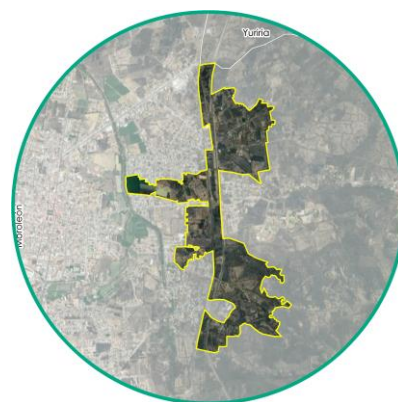
ESa10 ESa13 ESa17 ESa18 ESa19 ESu02 ESu05 ESu12 ESu13 ESu14 EGt01 EGt02 EGt03 EGt04 EGt05 EGt06 EGt07

DIRECTRICES URBANO TERRITORIALES

Ub01 Ub02 Ub03 Ub04 Ub05 Ub06 Ub07 Ub08 Ub09 Ub10 Ub11 Ub12 Ub13 Ub14 Ub15 Ub16 Ub17 Ub18 Ub19 Ub20 Ub21 Ub22 Ub23 Ub24
Vu01 Vu02 Vu03 Vu04 Eq01 Eq02 Eq03 Eq04 Eq05 Eq06 Eq07 Eq08 Su01 Su02 Su03 Su04 Su05 Su06 Su07 Su08 Su09 Su10 Ms01
Ms02 Ms03 Ms04 Ms05 Ms06 Ms07 Ms08 Ms09 Gs01 Gs02 Gs03 Gs04 Gs05 Gs06 Id01 Id02 Id03 Id04 Id05 Ru01 Ru02 Pa01 Pa02 Pa03
Pa04 Pa05 Pa06 Pa07



POLÍTICA AMBIENTAL
Aprovechamiento sustentable

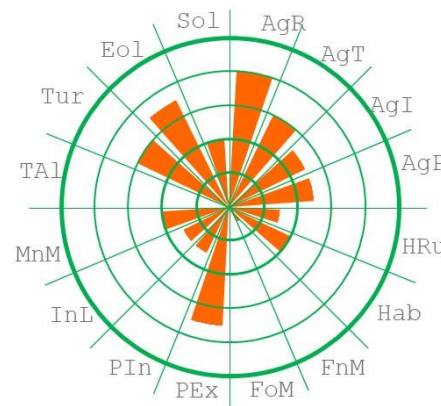


Superficie
278 hectáreas



Población
426 habitantes

CORRESPONDENCIA UGAT PEDUOET
739



POLÍTICA TERRITORIAL
Mejoramiento

LINEAMIENTO

Mejorar el aprovechamiento sustentable de las áreas tradicionales de agricultura de temporal y ganadería extensiva mediante el impulso económico que aumente su productividad y reduzca las pérdidas en los predios con vocación agropecuaria, aplicando paquetes tecnológicos que fomenten procesos de agricultura climáticamente inteligente.

ACTIVIDADES COMPATIBLES

Agricultura de riego Agricultura de temporal Agricultura de humedad Agricultura protegida Ganadería extensiva Ganadería intensiva Acuicultura
Asentamientos humanos rurales Agroindustria Industria ligera Industria mediana Industria ladrillera Minería no metálica de alta disponibilidad Infraestructura puntual
Infraestructura lineal Infraestructura de área Parques de generación de energía solar Parques de generación de energía eólica Turismo alternativo

ACTIVIDADES NO COMPATIBLES

Aprovechamiento forestal maderable Aprovechamiento forestal no maderable Asentamientos humanos urbanos Industria pesada Minería no metálica de baja disponibilidad
Minería metálica Turismo convencional

CRITERIOS DE REGULACIÓN

AGR01	AGR02	AGR03	AGR04	AGR05	AGR06	AGR07	AGR08	AGR09	AGR10	AGR11	AGR12	AGR13	AGR14	AGR15	AGR16	AGR17	AGR18	AGR19	AGR20	AGR21	AGR22	AGR23	AGT01
AGT02	AGT03	AGT04	AGT05	AGT06	AGT07	AGT08	AGT09	AGT10	AGT11	AGT12	AGT13	AGT14	AGT15	AGT16	AGT17	AGT18	AGT19	AGT20	AGH01	AGH02	AGH03	AGH04	AGH05
AGH06	AGH07	AGH08	AGH09	AGH10	AGH11	AGH12	AGH13	AGH14	AGH15	AGH16	AGH17	AGH18	AGH19	AGP01	AGP02	AGP03	AGP04	AGP05	AGP06	AGP07	AGP08	AGP09	AGP10
AGP11	AGP12	GEX01	GEX02	GEX03	GEX04	GEX05	GIN01	GIN02	GIN03	GIN04	GIN05	GIN06	GIN07	ACU01	ACU02	ACU03	ACU04	ACU05	ACU06	ACU07	AHR01	AHR02	AHR03
AHR04	AHR05	AHR06	AHR07	AHR08	AHR09	AHR10	AHR11	AHR12	AHR13	AHR14	AHR15	AGI01	AGI02	AGI03	AGI04	AGI05	AGI06	AGI07	AGI08	AGI09	INL01	INL02	INL03
INL04	INL05	INL06	INL07	INL08	INL09	INL10	INL11	INL12	INM01	INM02	INM03	INM04	INM05	INM06	INM07	INM08	INM09	INM10	INM11	INM12	INM13	INM14	INM15
LAD01	LAD02	LAD03	LAD04	MNA01	MNA02	MNA03	MNA04	MNA05	MNA06	MNA07	MNA08	MNA09	MNA10	IFP01	IFP02	IFP03	IFP04	IFP05	IFP06	IFP07	IFP08	IFP09	IFP10
IFL01	IFL02	IFL03	IFL04	IFL05	IFL06	IFL07	IFL08	IFL09	IFL10	IFL11	IFL12	IFL13	IFL14	IFL15	IFL16	IFA01	IFA02	IFA03	IFA04	IFA05	IFA06	IFA07	IFA08
IFA09	IFA10	PGS01	PGS02	PGS03	PGS04	PGS05	PGE01	PGE02	PGE03	PGE04	PGE05	PGE06	PGE07	PGE08	PGE09	TAL01	TAL02	TAL03	TAL04	TAL05	TAL06	TAL07	TAL08
TAL09	TAL10	TAL11	TAL12	TAL13	TAL14	TAL15	TAL16	TAL17	TAL18														

ESTRATEGIAS

ESa03 ESa05 ESa10 ESa11 ESa13 ESa17 ESa18 ESa20 ESu13 ESu14 EDe01 EDe02 EDe05 EDe06 EDe07 EDe15 EGt01 EGt02 EGt03 EGt04 EGt05 EGt06 EGt07

DIRECTRICES URBANO TERRITORIALES

Ub01 Ub03 Ub04 Ub05 Ub07 Ub23 Vr01 Vr02 Vr03 Vr04 Vr05 Eq01 Eq02 Eq03 Eq04 Eq05 Eq06 Eq07 Eq08 Su01 Su02 Su03 Su04
Su05 Su06 Su07 Su08 Su09 Su10 Ms08 Ms09 Id01 Id02 Id03 Id04 Id05 Ir01 Ir02 Ir03 Ir04 Ir05 Ir06 Pa01 Pa02 Pa03 Pa04
Pa05 Pa06 Pa07



POLÍTICA AMBIENTAL
Aprovechamiento sustentable

Aprovechamiento sustentable para conservación de centro histórico



Superficie
18 hectáreas



Población
920 habitantes

CORRESPONDENCIA UGAT PEDUOET
739



POLÍTICA TERRITORIAL
Conservación

LINEAMIENTO

Promover un modelo de desarrollo urbano, ordenado, socialmente integrador, económicamente productivo y competitivo, ambientalmente amable y capaz de sostenerse a través del tiempo, preservando la imagen urbana, edificaciones y los recursos patrimoniales y culturales, y promoviendo la regeneración de las principales sendas que articulan la movilidad en el centro histórico y hacia otras zonas de la ciudad de acuerdo a un plan maestro de regeneración urbana del centro histórico de Uriangato.

ACTIVIDADES COMPATIBLES

Asentamientos humanos urbanos Infraestructura puntual Infraestructura lineal Infraestructura de área Turismo alternativo Turismo convencional

ACTIVIDADES NO COMPATIBLES

Aprovechamiento forestal maderable Aprovechamiento forestal no maderable Agricultura de riego Agricultura de temporal Agricultura de humedad Agricultura protegida Ganadería extensiva Ganadería intensiva Acuacultura Asentamientos humanos rurales Agroindustria Industria ligera Industria mediana Industria pesada Industria ladrillera Minería no metálica de baja disponibilidad Minería no metálica de alta disponibilidad Minería metálica Parques de generación de energía solar Parques de generación de energía eólica

CRITERIOS DE REGULACIÓN

AHU21 AHU22 AHU23 IFP03 IFP07 IFP08 IFP09 IFL08 IFL10 IFL14 IFL15 IFL16 IFA04 IFA07 IFA08 IFA09 IFA10 TAL03 TAL05 TAL06 TAL07 TAL08 TAL11 TAL15 TAL17 TUR01 TUR02 TUR03 TUR04 TUR05 TUR06 TUR07 TUR08 TUR09 TUR10 TUR11 TUR12

ESTRATEGIAS

ESa10 ESa13 ESa14 ESa15 ESa17 ESa18 ESa19 ESu01 ESu02 ESu03 ESu05 ESu06 ESu08 ESu09 ESu10 ESu11 ESu14 ESu16 ESu17 ESu18 ESu19 ESu20 ESu21 EDS01 EDS02 EDS06 EDS07 EDS08 EGT01 EGT02 EGT03 EGT04 EGT05 EGT06 EGT07

DIRECTRICES URBANO TERRITORIALES

Ub01 Ub02 Ub03 Ub04 Ub05 Ub06 Ub07 Ub08 Ub09 Ub10 Ub11 Ub12 Ub13 Ub14 Ub15 Ub16 Ub17 Ub18 Ub19 Ub20 Ub21 Ub22 Ub23 Ub24 Vu01 Vu02 Vu03 Vu04 Eq01 Eq02 Eq03 Eq04 Eq05 Eq06 Eq07 Eq08 Su01 Su02 Su03 Su04 Su05 Su06 Su07 Su08 Su09 Su10 Ms01 Ms02 Ms03 Ms04 Ms05 Ms06 Ms07 Ms08 Ms09 Gs01 Gs02 Gs03 Gs04 Gs05 Gs06 Ru01 Ru02 Pa01 Pa02 Pa03 Pa04 Pa05 Pa06 Pa07



POLÍTICA AMBIENTAL
Aprovechamiento sustentable

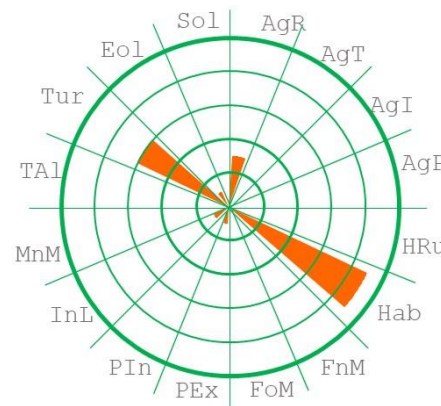


Superficie
59 hectáreas



Población
420 habitantes

CORRESPONDENCIA UGAT PEDUOET
739



POLÍTICA TERRITORIAL
Consolidación

LINEAMIENTO

Promover la consolidación urbana de aquellos barrios de la ciudad central que cuentan con condiciones para recibir más población favoreciendo la ciudad compacta. Promover un modelo de desarrollo urbano, ordenado, socialmente integrador, económicamente productivo y competitivo, ambientalmente amable y capaz de sostenerse a través del tiempo. Mantener un desarrollo policéntrico promoviendo la Ciudad Central como el motor regional generador de los flujos económicos, sociales e informacionales. Se garantizarán los ejes de la nueva agenda urbana: inclusión urbana, derecho la ciudad, accesibilidad universal e igualdad de género. Las zonas de consolidación de la ciudad central fungirán como principal centro proveedor de bienes, servicios y equipamientos regionales para la población municipal, articulado con el sistema urbano-rural municipal.

ACTIVIDADES COMPATIBLES

Asentamientos humanos urbanos Industria ligera Infraestructura puntual Infraestructura lineal Infraestructura de área Turismo alternativo Turismo convencional

ACTIVIDADES NO COMPATIBLES

Aprovechamiento forestal maderable Aprovechamiento forestal no maderable Agricultura de riego Agricultura de temporal Agricultura de humedad Agricultura protegida Ganadería extensiva Ganadería intensiva Acuicultura Asentamientos humanos rurales Agroindustria Industria mediana Industria pesada Industria ladrillera Minería no metálica de baja disponibilidad Minería no metálica de alta disponibilidad Minería metálica Parques de generación de energía solar Parques de generación de energía eólica

CRITERIOS DE REGULACIÓN

GIN10 AHU01 AHU02 AHU08 AHU09 AHU10 AHU11 AHU12 AHU13 AHU16 AHU17 AHU18 AHU19 AHU20 AHU21 AHU22 AHU23 AHU24 AHU25 INL01 INL02 INL04 INL05 INL06 INL07 INL08 INL09 INL10 INL12 IFP03 IFP07 IFP08 IFP09 IFL08 IFL10 IFL12 IFL13 IFL14 IFL15 IFL16 IFA04 IFA07 IFA08 IFA09 IFA10 TAL05 TAL06 TAL07 TAL08 TAL11 TAL15 TAL17 TAL18 TUR01 TUR02 TUR03 TUR04 TUR05 TUR06 TUR07 TUR08 TUR09 TUR10 TUR11 TUR12

ESTRATEGIAS

ESa10 ESa13 ESa14 ESa15 ESa17 ESa18 ESa19 ESu01 ESu02 ESu03 ESu04 ESu05 ESu08 ESu09 ESu10 ESu11 ESu13 ESu14 ESu16 ESu17 ESu18 ESu19 ESu20 ESu21 EDS01 EDS02 EDS06 EDS07 EDS08 EGT01 EGT02 EGT03 EGT04 EGT05 EGT06 EGT07

DIRECTRICES URBANO TERRITORIALES

Ub01 Ub02 Ub03 Ub04 Ub05 Ub06 Ub07 Ub08 Ub09 Ub10 Ub11 Ub12 Ub13 Ub14 Ub15 Ub16 Ub17 Ub18 Ub19 Ub20 Ub21 Ub22 Ub23 Ub24 Vu01 Vu02 Vu03 Vu04 Eq01 Eq02 Eq03 Eq04 Eq05 Eq06 Eq07 Eq08 Su01 Su02 Su03 Su04 Su05 Su06 Su07 Su08 Su09 Su10 Ms01 Ms02 Ms03 Ms04 Ms05 Ms06 Ms07 Ms08 Ms09 Gs01 Gs02 Gs03 Gs04 Gs05 Gs06 Id01 Id02 Id03 Id04 Id05 Ru01 Ru02 Pa01 Pa02 Pa03 Pa04 Pa05 Pa06 Pa07



POLÍTICA AMBIENTAL
Restauración

Restauración ecológica de agroecosistemas

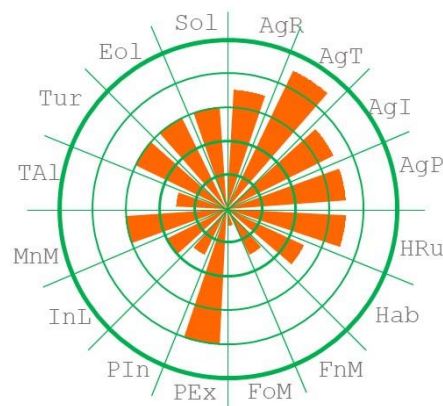


Superficie
14 hectáreas



Población
Sin habitantes

CORRESPONDENCIA UGAT PEDUOET
719, 749



POLÍTICA TERRITORIAL
Mejoramiento

LINEAMIENTO

Restaurar las áreas de producción agropecuaria, fomentando el aprovechamiento sustentable de las áreas tradicionales de agricultura de temporal y la recuperación de los suelos degradados, así como la creación de corredores verdes que disminuyan la erosión de suelos y escorrentía y favorezcan la recarga de acuíferos.

ACTIVIDADES COMPATIBLES

Aprovechamiento forestal no maderable Agricultura de riego Agricultura de temporal Agricultura de humedad Agricultura protegida Ganadería extensiva
Asentamientos humanos rurales Agroindustria Minería no metálica de baja disponibilidad Minería no metálica de alta disponibilidad Infraestructura puntual
Infraestructura lineal Infraestructura de área Parques de generación de energía solar Parques de generación de energía eólica Turismo alternativo

ACTIVIDADES NO COMPATIBLES

Aprovechamiento forestal maderable Ganadería intensiva Acuicultura Asentamientos humanos urbanos Industria ligera Industria mediana Industria pesada
Industria ladrillera Minería metálica Turismo convencional

CRITERIOS DE REGULACIÓN

FNM01	FNM02	FNM03	FNM04	FNM05	FNM06	AGR01	AGR02	AGR03	AGR04	AGR05	AGR06	AGR07	AGR08	AGR09	AGR10	AGR11	AGR12	AGR13	AGR14	AGR15	AGR16	AGR17	AGR18
AGR19	AGR20	AGR21	AGT01	AGT02	AGT03	AGT04	AGT05	AGT06	AGT07	AGT08	AGT09	AGT10	AGT11	AGT12	AGT13	AGT14	AGT15	AGT16	AGT17	AGT18	AGH01	AGH02	AGH03
AGH04	AGH05	AGH06	AGH07	AGH08	AGH09	AGH10	AGH11	AGH12	AGH13	AGH14	AGH15	AGH16	AGH17	AGP01	AGP02	AGP03	AGP04	AGP05	AGP06	AGP07	AGP08	AGP09	AGP10
GEX01	GEX02	GEX03	GEX04	GEX05	AHR01	AHR02	AHR03	AHR04	AHR05	AHR06	AHR07	AHR08	AHR09	AHR10	AHR11	AHR12	AHR13	AHR14	AHR15	AGI01	AGI02	AGI03	AGI04
AGI05	AGI06	AGI08	MNB01	MNB02	MNB03	MNB04	MNB05	MNB06	MNB07	MNA01	MNA02	MNA03	MNA04	MNA05	MNA06	MNA07	MNA08	MNA10	IFP03	IFP07	IFP08	IFP09	IFL01
IFL04	IFL07	IFL10	IFL14	IFL15	IFL16	IFA01	IFA02	IFA03	IFA07	IFA08	IFA09	IFA10	PGS02	PGS03	PGS04	PGS05	PGE01	PGE02	PGE03	PGE04	PGE07	PGE08	PGE09
TAL01	TAL03	TAL05	TAL06	TAL07	TAL08	TAL09	TAL10	TAL11	TAL12	TAL15	TAL16	TAL17											

ESTRATEGIAS

ESa03 ESa04 ESa05 ESa07 ESa08 ESa09 ESa10 ESa11 ESa13 ESa17 ESa18 ESa20 EDe01 EDe02 EDe05 EGt01 EGt02 EGt03 EGt04 EGt05 EGt06 EGt07

DIRECTRICES URBANO TERRITORIALES

Ub01 Ub03 Ub04 Ub05 Ub07 Ub23 Vr01 Vr02 Vr03 Vr04 Vr05 Eq01 Eq02 Eq03 Eq04 Eq05 Eq06 Eq07 Eq08 Su01 Su02 Su03 Su04
Su05 Su06 Su07 Su08 Su09 Su10 Ms08 Ms09 Ir01 Ir02 Ir03 Ir04 Ir05 Ir06 Pa01 Pa02 Pa03 Pa04 Pa05 Pa06 Pa07



POLÍTICA AMBIENTAL
Aprovechamiento sustentable


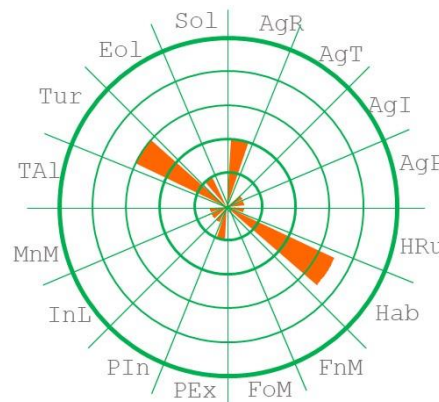


Superficie
39 hectáreas



Población
276 habitantes

CORRESPONDENCIA UGAT PEDUOET
739



POLÍTICA TERRITORIAL
Crecimiento

LINEAMIENTO

Promover un desarrollo urbano en el mediano plazo de los asentamientos humanos fortaleciendo los servicios para la población de la ciudad central y la que depende de ella por la cercanía; ordenado, socialmente integrador, económicamente productivo y competitivo, ambientalmente amable y capaz de sostenerse a través del tiempo. Responder a los cambios requeridos para el desarrollo del entorno rural hacia la consolidación urbana, proporcionando servicios y equipamientos efectivos que favorezcan la concentración urbana. Garantizar que los sistemas de transportes mantengan la vinculación urbano-rural y la comunicación con las centralidades urbanas proveedoras de insumos y servicios.

ACTIVIDADES COMPATIBLES

Agricultura de riego Agricultura de temporal Agricultura de humedad Agricultura protegida Asentamientos humanos urbanos Industria ligera Industria mediana
Infraestructura puntual Infraestructura lineal Infraestructura de área Turismo alternativo Turismo convencional

ACTIVIDADES NO COMPATIBLES

Aprovechamiento forestal maderable Aprovechamiento forestal no maderable Ganadería extensiva Ganadería intensiva Acuicultura Asentamientos humanos rurales
Agroindustria Industria pesada Industria ladrillera Minería no metálica de baja disponibilidad Minería no metálica de alta disponibilidad Minería metálica
Parques de generación de energía solar Parques de generación de energía eólica

CRITERIOS DE REGULACIÓN

AGR01 AGR02 AGR03 AGR04 AGR05 AGR06 AGR07 AGR08 AGR09 AGR10 AGR11 AGR12 AGR13 AGR14 AGR15 AGR16 AGR17 AGR18 AGR19 AGR20 AGR21 AGR22 AGR23 AGT01
AGT02 AGT03 AGT04 AGT05 AGT06 AGT07 AGT08 AGT09 AGT10 AGT11 AGT12 AGT13 AGT14 AGT15 AGT16 AGT17 AGT18 AGT19 AGT20 AGH01 AGH02 AGH03 AGH04 AGH05
AGH06 AGH07 AGH08 AGH09 AGH10 AGH11 AGH12 AGH13 AGH14 AGH15 AGH16 AGH17 AGH18 AGH19 AGP01 AGP02 AGP03 AGP04 AGP05 AGP06 AGP07 AGP08 AGP09 AGP10
AGP11 AGP12 GIN03 GIN04 GIN08 GIN09 GIN10 AHU01 AHU02 AHU03 AHU05 AHU06 AHU08 AHU09 AHU10 AHU11 AHU12 AHU13 AHU16 AHU17 AHU18 AHU19 AHU20 AHU21
AHU22 AHU23 AHU24 AHU25 INL01 INL02 INL04 INL05 INL06 INL07 INL08 INL09 INL10 INL12 INM01 INM02 INM03 INM04 INM05 INM06 INM07 INM08 INM09 INM10
INM11 INM12 INM13 INM15 IFP03 IFP07 IFP08 IFP09 IFL10 IFL12 IFL13 IFL14 IFL15 IFL16 IFA07 IFA08 IFA09 IFA10 TAL05 TAL06 TAL07 TAL08 TAL15 TAL17
TAL18 TUR01 TUR02 TUR03 TUR04 TUR05 TUR06 TUR07 TUR08 TUR09 TUR10 TUR11 TUR12

ESTRATEGIAS

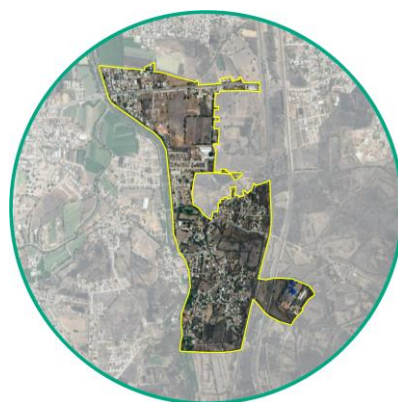
ESa10 ESa13 ESa17 ESa18 ESa19 ESu02 ESu05 ESu12 ESu13 ESu14 EGt01 EGt02 EGt03 EGt04 EGt05 EGt06 EGt07

DIRECTRICES URBANO TERRITORIALES

Ub01 Ub02 Ub03 Ub04 Ub05 Ub06 Ub07 Ub08 Ub09 Ub10 Ub11 Ub12 Ub13 Ub14 Ub15 Ub16 Ub17 Ub18 Ub19 Ub20 Ub21 Ub22 Ub23 Ub24
Vu01 Vu02 Vu03 Vu04 Eq01 Eq02 Eq03 Eq04 Eq05 Eq06 Eq07 Eq08 Su01 Su02 Su03 Su04 Su05 Su06 Su07 Su08 Su09 Su10 Ms01
Ms02 Ms03 Ms04 Ms05 Ms06 Ms07 Ms08 Ms09 Gs01 Gs02 Gs03 Gs04 Gs05 Gs06 Id01 Id02 Id03 Id04 Id05 Ru01 Ru02 Pa01 Pa02 Pa03
Pa04 Pa05 Pa06 Pa07



POLÍTICA AMBIENTAL
Aprovechamiento sustentable

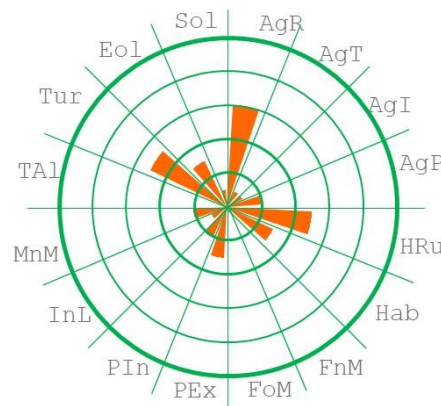


Superficie
108 hectáreas



Población
1,637 habitantes

CORRESPONDENCIA UGAT PEDUOET
739



POLÍTICA TERRITORIAL
Consolidación

LINEAMIENTO

Promover la consolidación urbana de aquellos barrios de la ciudad central que cuentan con condiciones para recibir más población favoreciendo la ciudad compacta. Promover un modelo de desarrollo urbano, ordenado, socialmente integrador, económicamente productivo y competitivo, ambientalmente amable y capaz de sostenerse a través del tiempo. Mantener un desarrollo policéntrico promoviendo la Ciudad Central como el motor regional generador de los flujos económicos, sociales e informacionales. Se garantizarán los ejes de la nueva agenda urbana: inclusión urbana, derecho la ciudad, accesibilidad universal e igualdad de género. Las zonas de consolidación de la ciudad central fungirán como principal centro proveedor de bienes, servicios y equipamientos regionales para la población municipal, articulado con el sistema urbano-rural municipal.

ACTIVIDADES COMPATIBLES

Asentamientos humanos urbanos Industria ligera Infraestructura puntual Infraestructura lineal Infraestructura de área Turismo alternativo Turismo convencional

ACTIVIDADES NO COMPATIBLES

Aprovechamiento forestal maderable Aprovechamiento forestal no maderable Agricultura de riego Agricultura de temporal Agricultura de humedad Agricultura protegida Ganadería extensiva Ganadería intensiva Acuacultura Asentamientos humanos rurales Agroindustria Industria mediana Industria pesada Industria ladrillera Minería no metálica de baja disponibilidad Minería no metálica de alta disponibilidad Minería metálica Parques de generación de energía solar Parques de generación de energía eólica

CRITERIOS DE REGULACIÓN

GIN10 AHU01 AHU02 AHU08 AHU09 AHU10 AHU11 AHU12 AHU13 AHU16 AHU17 AHU18 AHU19 AHU20 AHU21 AHU22 AHU23 AHU24 AHU25 INL01 INL02 INL04 INL05 INL06 INL07 INL08 INL09 INL10 INL12 IFP03 IFP07 IFP08 IFP09 IFL08 IFL10 IFL12 IFL13 IFL14 IFL15 IFL16 IFA04 IFA07 IFA08 IFA09 IFA10 TAL05 TAL06 TAL07 TAL08 TAL11 TAL15 TAL17 TAL18 TUR01 TUR02 TUR03 TUR04 TUR05 TUR06 TUR07 TUR08 TUR09 TUR10 TUR11 TUR12

ESTRATEGIAS

ESa10 ESa13 ESa14 ESa15 ESa17 ESa18 ESa19 ESu01 ESu02 ESu03 ESu04 ESu05 ESu08 ESu09 ESu10 ESu11 ESu13 ESu14 ESu16 ESu17 ESu18 ESu19 ESu20 ESu21 EDS01 EDS02 EDS06 EDS07 EDS08 EGT01 EGT02 EGT03 EGT04 EGT05 EGT06 EGT07

DIRECTRICES URBANO TERRITORIALES

Ub01 Ub02 Ub03 Ub04 Ub05 Ub06 Ub07 Ub08 Ub09 Ub10 Ub11 Ub12 Ub13 Ub14 Ub15 Ub16 Ub17 Ub18 Ub19 Ub20 Ub21 Ub22 Ub23 Ub24 Vu01 Vu02 Vu03 Vu04 Eq01 Eq02 Eq03 Eq04 Eq05 Eq06 Eq07 Eq08 Su01 Su02 Su03 Su04 Su05 Su06 Su07 Su08 Su09 Su10 Ms01 Ms02 Ms03 Ms04 Ms05 Ms06 Ms07 Ms08 Ms09 Gs01 Gs02 Gs03 Gs04 Gs05 Gs06 Id01 Id02 Id03 Id04 Id05 Ru01 Ru02 Pa01 Pa02 Pa03 Pa04 Pa05 Pa06 Pa07



POLÍTICA AMBIENTAL
Aprovechamiento sustentable

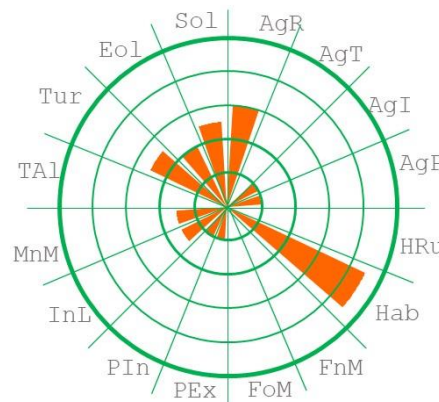


Superficie
16 hectáreas



Población
125 habitantes

CORRESPONDENCIA UGAT PEDUOET
739



POLÍTICA TERRITORIAL
Crecimiento

LINEAMIENTO

Promover un desarrollo urbano en el mediano plazo de los asentamientos humanos fortaleciendo los servicios para la población de la ciudad central y la que depende de ella por la cercanía; ordenado, socialmente integrador, económicamente productivo y competitivo, ambientalmente amable y capaz de sostenerse a través del tiempo. Responder a los cambios requeridos para el desarrollo del entorno rural hacia la consolidación urbana, proporcionando servicios y equipamientos efectivos que favorezcan la concentración urbana. Garantizar que los sistemas de transportes mantengan la vinculación urbano-rural y la comunicación con las centralidades urbanas proveedoras de insumos y servicios.

ACTIVIDADES COMPATIBLES

Agricultura de riego Agricultura de temporal Agricultura de humedad Agricultura protegida Asentamientos humanos urbanos Industria ligera Industria mediana
Infraestructura puntual Infraestructura lineal Infraestructura de área Turismo alternativo Turismo convencional

ACTIVIDADES NO COMPATIBLES

Aprovechamiento forestal maderable Aprovechamiento forestal no maderable Ganadería extensiva Ganadería intensiva Acuicultura Asentamientos humanos rurales
Agroindustria Industria pesada Industria ladrillera Minería no metálica de baja disponibilidad Minería no metálica de alta disponibilidad Minería metálica
Parques de generación de energía solar Parques de generación de energía eólica

CRITERIOS DE REGULACIÓN

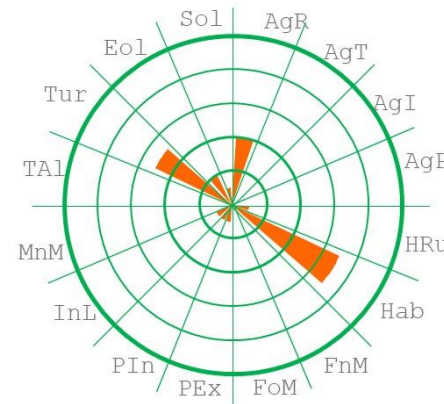
AGR01 AGR02 AGR03 AGR04 AGR05 AGR06 AGR07 AGR08 AGR09 AGR10 AGR11 AGR12 AGR13 AGR14 AGR15 AGR16 AGR17 AGR18 AGR19 AGR20 AGR21 AGR22 AGR23 AGT01
AGT02 AGT03 AGT04 AGT05 AGT06 AGT07 AGT08 AGT09 AGT10 AGT11 AGT12 AGT13 AGT14 AGT15 AGT16 AGT17 AGT18 AGT19 AGT20 AGH01 AGH02 AGH03 AGH04 AGH05
AGH06 AGH07 AGH08 AGH09 AGH10 AGH11 AGH12 AGH13 AGH14 AGH15 AGH16 AGH17 AGH18 AGH19 AGP01 AGP02 AGP03 AGP04 AGP05 AGP06 AGP07 AGP08 AGP09 AGP10
AGP11 AGP12 GIN03 GIN04 GIN08 GIN09 GIN10 AHU01 AHU02 AHU03 AHU05 AHU06 AHU08 AHU09 AHU10 AHU11 AHU12 AHU13 AHU16 AHU17 AHU18 AHU19 AHU20 AHU21
AHU22 AHU23 AHU24 AHU25 INL01 INL02 INL04 INL05 INL06 INL07 INL08 INL09 INL10 INL12 INM01 INM02 INM03 INM04 INM05 INM06 INM07 INM08 INM09 INM10
INM11 INM12 INM13 INM15 IFP03 IFP07 IFP08 IFP09 IFL10 IFL12 IFL13 IFL14 IFL15 IFL16 IFA07 IFA08 IFA09 IFA10 TAL05 TAL06 TAL07 TAL08 TAL15 TAL17
TAL18 TUR01 TUR02 TUR03 TUR04 TUR05 TUR06 TUR07 TUR08 TUR09 TUR10 TUR11 TUR12

ESTRATEGIAS

ESa10 ESa13 ESa17 ESa18 ESa19 ESu02 ESu05 ESu12 ESu13 ESu14 EGt01 EGt02 EGt03 EGt04 EGt05 EGt06 EGt07

DIRECTRICES URBANO TERRITORIALES

Ub01 Ub02 Ub03 Ub04 Ub05 Ub06 Ub07 Ub08 Ub09 Ub10 Ub11 Ub12 Ub13 Ub14 Ub15 Ub16 Ub17 Ub18 Ub19 Ub20 Ub21 Ub22 Ub23 Ub24
Vu01 Vu02 Vu03 Vu04 Eq01 Eq02 Eq03 Eq04 Eq05 Eq06 Eq07 Eq08 Su01 Su02 Su03 Su04 Su05 Su06 Su07 Su08 Su09 Su10 Ms01
Ms02 Ms03 Ms04 Ms05 Ms06 Ms07 Ms08 Ms09 Gs01 Gs02 Gs03 Gs04 Gs05 Gs06 Id01 Id02 Id03 Id04 Id05 Ru01 Ru02 Pa01 Pa02 Pa03
Pa04 Pa05 Pa06 Pa07



POLÍTICA AMBIENTAL
Aprovechamiento sustentable



Superficie
15 hectáreas



Población
531 habitantes

CORRESPONDENCIA UGAT PEDUOET
739, 759

POLÍTICA TERRITORIAL
Crecimiento

LINEAMIENTO

Promover un desarrollo urbano en el mediano plazo de los asentamientos humanos fortaleciendo los servicios para la población de la ciudad central y la que depende de ella por la cercanía; ordenado, socialmente integrador, económicamente productivo y competitivo, ambientalmente amable y capaz de sostenerse a través del tiempo. Responder a los cambios requeridos para el desarrollo del entorno rural hacia la consolidación urbana, proporcionando servicios y equipamientos efectivos que favorezcan la concentración urbana. Garantizar que los sistemas de transportes mantengan la vinculación urbano-rural y la comunicación con las centralidades urbanas proveedoras de insumos y servicios.

ACTIVIDADES COMPATIBLES

Agricultura de riego Agricultura de temporal Agricultura de humedad Agricultura protegida Asentamientos humanos urbanos Industria ligera Industria mediana
Infraestructura puntual Infraestructura lineal Infraestructura de área Turismo alternativo Turismo convencional

ACTIVIDADES NO COMPATIBLES

Aprovechamiento forestal maderable Aprovechamiento forestal no maderable Ganadería extensiva Ganadería intensiva Acuicultura Asentamientos humanos rurales
Agroindustria Industria pesada Industria ladrillera Minería no metálica de baja disponibilidad Minería no metálica de alta disponibilidad Minería metálica
Parques de generación de energía solar Parques de generación de energía eólica

CRITERIOS DE REGULACIÓN

AGR01 AGR02 AGR03 AGR04 AGR05 AGR06 AGR07 AGR08 AGR09 AGR10 AGR11 AGR12 AGR13 AGR14 AGR15 AGR16 AGR17 AGR18 AGR19 AGR20 AGR21 AGR22 AGR23 AGT01
AGT02 AGT03 AGT04 AGT05 AGT06 AGT07 AGT08 AGT09 AGT10 AGT11 AGT12 AGT13 AGT14 AGT15 AGT16 AGT17 AGT18 AGT19 AGT20 AGH01 AGH02 AGH03 AGH04 AGH05
AGH06 AGH07 AGH08 AGH09 AGH10 AGH11 AGH12 AGH13 AGH14 AGH15 AGH16 AGH17 AGH18 AGH19 AGP01 AGP02 AGP03 AGP04 AGP05 AGP06 AGP07 AGP08 AGP09 AGP10
AGP11 AGP12 GIN03 GIN04 GIN08 GIN09 GIN10 AHU01 AHU02 AHU03 AHU05 AHU06 AHU08 AHU09 AHU10 AHU11 AHU12 AHU13 AHU16 AHU17 AHU18 AHU19 AHU20 AHU21
AHU22 AHU23 AHU24 AHU25 INL01 INL02 INL04 INL05 INL06 INL07 INL08 INL09 INL10 INL12 INM01 INM02 INM03 INM04 INM05 INM06 INM07 INM08 INM09 INM10
INM11 INM12 INM13 INM15 IFP03 IFP07 IFP08 IFP09 IFL10 IFL12 IFL13 IFL14 IFL15 IFL16 IFA07 IFA08 IFA09 IFA10 TAL05 TAL06 TAL07 TAL08 TAL15 TAL17
TAL18 TUR01 TUR02 TUR03 TUR04 TUR05 TUR06 TUR07 TUR08 TUR09 TUR10 TUR11 TUR12

ESTRATEGIAS

ESa10 ESa13 ESa17 ESa18 ESa19 ESu02 ESu05 ESu12 ESu13 ESu14 EGt01 EGt02 EGt03 EGt04 EGt05 EGt06 EGt07

DIRECTRICES URBANO TERRITORIALES

Ub01 Ub02 Ub03 Ub04 Ub05 Ub06 Ub07 Ub08 Ub09 Ub10 Ub11 Ub12 Ub13 Ub14 Ub15 Ub16 Ub17 Ub18 Ub19 Ub20 Ub21 Ub22 Ub23 Ub24
Vu01 Vu02 Vu03 Vu04 Eq01 Eq02 Eq03 Eq04 Eq05 Eq06 Eq07 Eq08 Su01 Su02 Su03 Su04 Su05 Su06 Su07 Su08 Su09 Su10 Ms01
Ms02 Ms03 Ms04 Ms05 Ms06 Ms07 Ms08 Ms09 Gs01 Gs02 Gs03 Gs04 Gs05 Gs06 Id01 Id02 Id03 Id04 Id05 Ru01 Ru02 Pa01 Pa02 Pa03
Pa04 Pa05 Pa06 Pa07



POLÍTICA AMBIENTAL
Aprovechamiento sustentable

Aprovechamiento sustentable y mejoramiento de actividades agropecuarias



Superficie
84 hectáreas



Población
541 habitantes

CORRESPONDENCIA UGAT PEDUOET
739, 759



POLÍTICA TERRITORIAL
Mejoramiento

LINEAMIENTO

Mejorar el aprovechamiento sustentable de las áreas tradicionales de agricultura de temporal y ganadería extensiva mediante el impulso económico que aumente su productividad y reduzca las pérdidas en los predios con vocación agropecuaria, aplicando paquetes tecnológicos que fomenten procesos de agricultura climáticamente inteligente.

ACTIVIDADES COMPATIBLES

Agricultura de riego Agricultura de temporal Agricultura de humedad Agricultura protegida Ganadería extensiva Ganadería intensiva Acuicultura
Asentamientos humanos rurales Agroindustria Industria ladrillera Minería no metálica de alta disponibilidad Infraestructura puntual Infraestructura lineal
Infraestructura de área Parques de generación de energía solar Parques de generación de energía eólica Turismo alternativo

ACTIVIDADES NO COMPATIBLES

Aprovechamiento forestal maderable Aprovechamiento forestal no maderable Asentamientos humanos urbanos Industria ligera Industria mediana Industria pesada
Minería no metálica de baja disponibilidad Minería metálica Turismo convencional

CRITERIOS DE REGULACIÓN

AGR01	AGR02	AGR03	AGR04	AGR05	AGR06	AGR07	AGR08	AGR09	AGR10	AGR11	AGR12	AGR13	AGR14	AGR15	AGR16	AGR17	AGR18	AGR19	AGR20	AGR21	AGR22	AGR23	AGT01
AGT02	AGT03	AGT04	AGT05	AGT06	AGT07	AGT08	AGT09	AGT10	AGT11	AGT12	AGT13	AGT14	AGT15	AGT16	AGT17	AGT18	AGT19	AGT20	AGH01	AGH02	AGH03	AGH04	AGH05
AGH06	AGH07	AGH08	AGH09	AGH10	AGH11	AGH12	AGH13	AGH14	AGH15	AGH16	AGH17	AGH18	AGH19	AGP01	AGP02	AGP03	AGP04	AGP05	AGP06	AGP07	AGP08	AGP09	AGP10
AGP11	AGP12	GEX01	GEX02	GEX03	GEX04	GEX05	GIN01	GIN02	GIN03	GIN04	GIN05	GIN06	GIN07	GIN10	ACU01	ACU02	ACU03	ACU04	ACU05	ACU06	ACU07	AHR01	AHR02
AHR03	AHR04	AHR05	AHR06	AHR07	AHR08	AHR09	AHR10	AHR11	AHR12	AHR13	AHR14	AHR15	AGI01	AGI02	AGI03	AGI04	AGI05	AGI06	AGI08	AGI09	LAD01	LAD02	LAD03
LAD04	MNA01	MNA02	MNA03	MNA04	MNA05	MNA06	MNA07	MNA08	MNA09	MNA10	IFP03	IFP07	IFP08	IFP09	IFL07	IFL10	IFL12	IFL13	IFL14	IFL15	IFL16	IFA07	IFA08
IFA09	IFA10	PGS01	PGS02	PGS03	PGS04	PGS05	PGE01	PGE03	PGE04	PGE05	PGE07	PGE08	PGE09	TAL03	TAL05	TAL06	TAL07	TAL08	TAL15	TAL17	TAL18		

ESTRATEGIAS

ESa03 ESa05 ESa10 ESa11 ESa13 ESa17 ESa18 ESa20 ESu13 ESu14 EDe01 EDe02 EDe05 EDe06 EDe07 EDe15 EGt01 EGt02 EGt03 EGt04 EGt05 EGt06 EGt07

DIRECTRICES URBANO TERRITORIALES

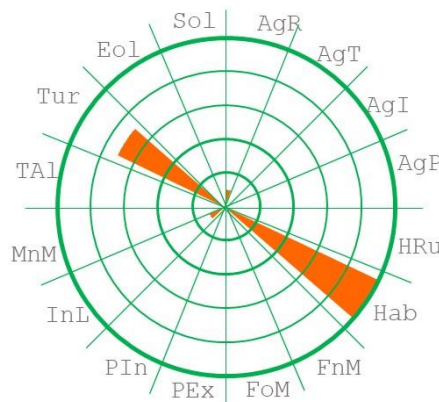
Ub01 Ub03 Ub04 Ub05 Ub07 Ub23 Vr01 Vr02 Vr03 Vr04 Vr05 Eq01 Eq02 Eq03 Eq04 Eq05 Eq06 Eq07 Eq08 Su01 Su02 Su03 Su04
Su05 Su06 Su07 Su08 Su09 Su10 Ms08 Ms09 Id01 Id02 Id03 Id04 Id05 Ir01 Ir02 Ir03 Ir04 Ir05 Ir06 Pa01 Pa02 Pa03 Pa04
Pa05 Pa06 Pa07



POLÍTICA AMBIENTAL
Aprovechamiento sustentable



Superficie
91 hectáreas



Población
4,331 habitantes

CORRESPONDENCIA UGAT PEDUOET
739



POLÍTICA TERRITORIAL
Consolidación

LINEAMIENTO

Promover la consolidación urbana de aquellos barrios de la ciudad central que cuentan con condiciones para recibir más población favoreciendo la ciudad compacta. Promover un modelo de desarrollo urbano, ordenado, socialmente integrador, económicamente productivo y competitivo, ambientalmente amable y capaz de sostenerse a través del tiempo. Mantener un desarrollo policéntrico promoviendo la Ciudad Central como el motor regional generador de los flujos económicos, sociales e informacionales. Se garantizarán los ejes de la nueva agenda urbana: inclusión urbana, derecho la ciudad, accesibilidad universal e igualdad de género. Las zonas de consolidación de la ciudad central fungirán como principal centro proveedor de bienes, servicios y equipamientos regionales para la población municipal, articulado con el sistema urbano-rural municipal.

ACTIVIDADES COMPATIBLES

Asentamientos humanos urbanos Industria ligera Infraestructura puntual Infraestructura lineal Infraestructura de área Turismo alternativo Turismo convencional

ACTIVIDADES NO COMPATIBLES

Aprovechamiento forestal maderable Aprovechamiento forestal no maderable Agricultura de riego Agricultura de temporal Agricultura de humedad Agricultura protegida Ganadería extensiva Ganadería intensiva Acuicultura Asentamientos humanos rurales Agroindustria Industria mediana Industria pesada Industria ladrillera Minería no metálica de baja disponibilidad Minería no metálica de alta disponibilidad Minería metálica Parques de generación de energía solar Parques de generación de energía eólica

CRITERIOS DE REGULACIÓN

GIN10 AHU01 AHU02 AHU08 AHU09 AHU10 AHU11 AHU12 AHU13 AHU16 AHU17 AHU18 AHU19 AHU20 AHU21 AHU22 AHU23 AHU24 AHU25 INL01 INL02 INL04 INL05 INL06 INL07 INL08 INL09 INL10 INL12 IFP03 IFP07 IFP08 IFP09 IFL08 IFL10 IFL12 IFL13 IFL14 IFL15 IFL16 IFA04 IFA07 IFA08 IFA09 IFA10 TAL05 TAL06 TAL07 TAL08 TAL11 TAL15 TAL17 TAL18 TUR01 TUR02 TUR03 TUR04 TUR05 TUR06 TUR07 TUR08 TUR09 TUR10 TUR11 TUR12

ESTRATEGIAS

ESa10 ESa13 ESa14 ESa15 ESa17 ESa18 ESa19 ESu01 ESu02 ESu03 ESu04 ESu05 ESu08 ESu09 ESu10 ESu11 ESu13 ESu14 ESu16 ESu17 ESu18 ESu19 ESu20 ESu21 EDS01 EDS02 EDS06 EDS07 EDS08 EGT01 EGT02 EGT03 EGT04 EGT05 EGT06 EGT07

DIRECTRICES URBANO TERRITORIALES

Ub01 Ub02 Ub03 Ub04 Ub05 Ub06 Ub07 Ub08 Ub09 Ub10 Ub11 Ub12 Ub13 Ub14 Ub15 Ub16 Ub17 Ub18 Ub19 Ub20 Ub21 Ub22 Ub23 Ub24 Vu01 Vu02 Vu03 Vu04 Eq01 Eq02 Eq03 Eq04 Eq05 Eq06 Eq07 Eq08 Su01 Su02 Su03 Su04 Su05 Su06 Su07 Su08 Su09 Su10 Ms01 Ms02 Ms03 Ms04 Ms05 Ms06 Ms07 Ms08 Ms09 Gs01 Gs02 Gs03 Gs04 Gs05 Gs06 Id01 Id02 Id03 Id04 Id05 Ru01 Ru02 Pa01 Pa02 Pa03 Pa04 Pa05 Pa06 Pa07



POLÍTICA AMBIENTAL
Aprovechamiento sustentable

Aprovechamiento sustentable y mejoramiento de actividades agropecuarias

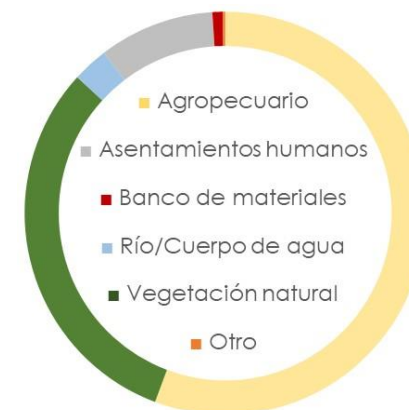
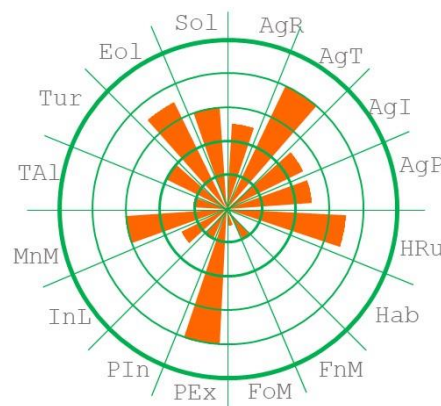


Superficie
92 hectáreas



Población
143 habitantes

CORRESPONDENCIA UGAT PEDUOET
749



POLÍTICA TERRITORIAL
Mejoramiento

LINEAMIENTO

Mejorar el aprovechamiento sustentable de las áreas tradicionales de agricultura de temporal y ganadería extensiva mediante el impulso económico que aumente su productividad y reduzca las pérdidas en los predios con vocación agropecuaria, aplicando paquetes tecnológicos que fomenten procesos de agricultura climáticamente inteligente.

ACTIVIDADES COMPATIBLES

Agricultura de riego Agricultura de temporal Agricultura de humedad Agricultura protegida Ganadería extensiva Ganadería intensiva Acuicultura
Asentamientos humanos rurales Agroindustria Industria ladrillera Minería no metálica de alta disponibilidad Infraestructura puntual Infraestructura lineal
Infraestructura de área Parques de generación de energía solar Parques de generación de energía eólica Turismo alternativo

ACTIVIDADES NO COMPATIBLES

Aprovechamiento forestal maderable Aprovechamiento forestal no maderable Asentamientos humanos urbanos Industria ligera Industria mediana Industria pesada
Minería no metálica de baja disponibilidad Minería metálica Turismo convencional

CRITERIOS DE REGULACIÓN

AGR01	AGR02	AGR03	AGR04	AGR05	AGR06	AGR07	AGR08	AGR09	AGR10	AGR11	AGR12	AGR13	AGR14	AGR15	AGR16	AGR17	AGR18	AGR19	AGR20	AGR21	AGR22	AGR23	AGT01
AGT02	AGT03	AGT04	AGT05	AGT06	AGT07	AGT08	AGT09	AGT10	AGT11	AGT12	AGT13	AGT14	AGT15	AGT16	AGT17	AGT18	AGT19	AGT20	AGH01	AGH02	AGH03	AGH04	AGH05
AGH06	AGH07	AGH08	AGH09	AGH10	AGH11	AGH12	AGH13	AGH14	AGH15	AGH16	AGH17	AGH18	AGH19	AGP01	AGP02	AGP03	AGP04	AGP05	AGP06	AGP07	AGP08	AGP09	AGP10
AGP11	AGP12	GEX01	GEX02	GEX03	GEX04	GEX05	GIN01	GIN02	GIN03	GIN04	GIN05	GIN06	GIN07	GIN10	ACU01	ACU02	ACU03	ACU04	ACU05	ACU06	ACU07	AHR01	AHR02
AHR03	AHR04	AHR05	AHR06	AHR07	AHR08	AHR09	AHR10	AHR11	AHR12	AHR13	AHR14	AHR15	AGI01	AGI02	AGI03	AGI04	AGI05	AGI06	AGI08	AGI09	LAD01	LAD02	LAD03
LAD04	MNA01	MNA02	MNA03	MNA04	MNA05	MNA06	MNA07	MNA08	MNA09	MNA10	IFP03	IFP07	IFP08	IFP09	IFL07	IFL10	IFL12	IFL13	IFL14	IFL15	IFL16	IFA07	IFA08
IFA09	IFA10	PGS01	PGS02	PGS03	PGS04	PGS05	PGE01	PGE03	PGE04	PGE05	PGE07	PGE08	PGE09	TAL03	TAL05	TAL06	TAL07	TAL08	TAL15	TAL17	TAL18		

ESTRATEGIAS

ESa03 ESa05 ESa10 ESa11 ESa13 ESa17 ESa18 ESa20 ESu13 ESu14 EDe01 EDe02 EDe05 EDe06 EDe07 EDe15 Egt01 Egt02 Egt03 Egt04 Egt05 Egt06 Egt07

DIRECTRICES URBANO TERRITORIALES

Ub01 Ub03 Ub04 Ub05 Ub07 Ub23 Vr01 Vr02 Vr03 Vr04 Vr05 Eq01 Eq02 Eq03 Eq04 Eq05 Eq06 Eq07 Eq08 Su01 Su02 Su03 Su04
Su05 Su06 Su07 Su08 Su09 Su10 Ms08 Ms09 Id01 Id02 Id03 Id04 Id05 Ir01 Ir02 Ir03 Ir04 Ir05 Ir06 Pa01 Pa02 Pa03 Pa04
Pa05 Pa06 Pa07



POLÍTICA AMBIENTAL
Aprovechamiento sustentable

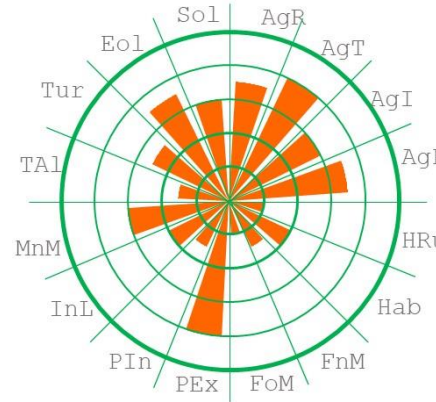


Superficie
262 hectáreas



Población
98 habitantes

CORRESPONDENCIA UGAT PEDUOET
747



POLÍTICA TERRITORIAL
Mejoramiento

LINEAMIENTO

Mejorar el aprovechamiento sustentable de las áreas tradicionales de agricultura de temporal y ganadería extensiva mediante el impulso económico que aumente su productividad y reduzca las pérdidas en los predios con vocación agropecuaria, aplicando paquetes tecnológicos que fomenten procesos de agricultura climáticamente inteligente.

ACTIVIDADES COMPATIBLES

Agricultura de riego Agricultura de temporal Agricultura de humedad Agricultura protegida Ganadería extensiva Ganadería intensiva Acuicultura
Asentamientos humanos rurales Agroindustria Industria ladrillera Minería no metálica de baja disponibilidad Minería no metálica de alta disponibilidad
Infraestructura puntual Infraestructura lineal Infraestructura de área Parques de generación de energía solar Parques de generación de energía eólica Turismo alternativo

ACTIVIDADES NO COMPATIBLES

Aprovechamiento forestal maderable Aprovechamiento forestal no maderable Asentamientos humanos urbanos Industria ligera Industria mediana Industria pesada
Minería metálica Turismo convencional

CRITERIOS DE REGULACIÓN

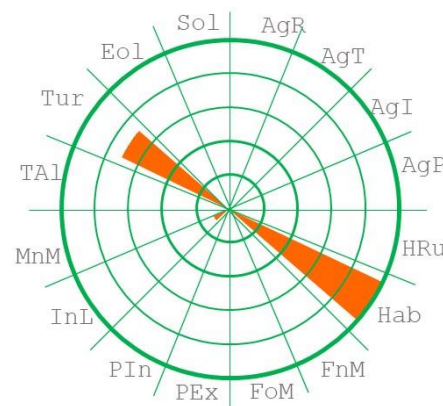
AGR01	AGR02	AGR03	AGR04	AGR05	AGR06	AGR07	AGR08	AGR09	AGR10	AGR11	AGR12	AGR13	AGR14	AGR15	AGR16	AGR17	AGR18	AGR19	AGR20	AGR21	AGR22	AGR23	AGT01
AGT02	AGT03	AGT04	AGT05	AGT06	AGT07	AGT08	AGT09	AGT10	AGT11	AGT12	AGT13	AGT14	AGT15	AGT16	AGT17	AGT18	AGT19	AGT20	AGH01	AGH02	AGH03	AGH04	AGH05
AGH06	AGH07	AGH08	AGH09	AGH10	AGH11	AGH12	AGH13	AGH14	AGH15	AGH16	AGH17	AGH18	AGH19	AGP01	AGP02	AGP03	AGP04	AGP05	AGP06	AGP07	AGP08	AGP09	AGP10
AGP11	AGP12	GEX01	GEX02	GEX03	GEX04	GEX05	GIN01	GIN02	GIN03	GIN04	GIN05	GIN06	GIN07	GIN10	ACU01	ACU02	ACU03	ACU04	ACU05	ACU06	ACU07	AHR01	AHR02
AHR03	AHR04	AHR05	AHR06	AHR07	AHR08	AHR09	AHR10	AHR11	AHR12	AHR13	AHR14	AHR15	AGI01	AGI02	AGI03	AGI04	AGI05	AGI06	AGI08	AGI09	LAD01	LAD02	LAD03
LAD04	MNB01	MNB02	MNB03	MNB04	MNB05	MNB06	MNB07	MNB08	MNA01	MNA02	MNA03	MNA04	MNA05	MNA06	MNA07	MNA08	MNA09	MNA10	IFP03	IFP07	IFP08	IFP09	IFL07
IFL10	IFL12	IFL13	IFL14	IFL15	IFL16	IFA07	IFA08	IFA09	IFA10	PGS01	PGS02	PGS03	PGS04	PGS05	PGE01	PGE03	PGE04	PGE05	PGE07	PGE08	PGE09	TAL03	TAL05
										TAL06	TAL07	TAL08	TAL15	TAL17	TAL18								

ESTRATEGIAS

ESa03 ESa05 ESa10 ESa11 ESa13 ESa17 ESa18 ESa20 ESu13 ESu14 EDe01 EDe02 EDe05 EDe06 EDe07 EDe15 EGt01 EGt02 EGt03 EGt04 EGt05 EGt06 EGt07

DIRECTRICES URBANO TERRITORIALES

Ub01 Ub03 Ub04 Ub05 Ub07 Ub23 Vr01 Vr02 Vr03 Vr04 Vr05 Eq01 Eq02 Eq03 Eq04 Eq05 Eq06 Eq07 Eq08 Su01 Su02 Su03 Su04
Su05 Su06 Su07 Su08 Su09 Su10 Ms08 Ms09 Id01 Id02 Id03 Id04 Id05 Ir01 Ir02 Ir03 Ir04 Ir05 Ir06 Pa01 Pa02 Pa03 Pa04
Pa05 Pa06 Pa07



POLÍTICA AMBIENTAL
Aprovechamiento sustentable



Superficie
64 hectáreas



Población
5,029 habitantes

**CORRESPONDENCIA UGAT PEDUOET
739**

POLÍTICA TERRITORIAL
Mejoramiento

LINEAMIENTO

Promover el mejoramiento urbano de aquellos barrios de la ciudad central que presenten condiciones de rezago y con malas condiciones para una vida digna de las personas. Las acciones de mejoramiento se realizarán bajo un modelo de desarrollo urbano, ordenado, socialmente integrador, económicamente productivo y competitivo, ambientalmente amable y capaz de sostenerse a través del tiempo. Disminuir la segregación socioespacial de las personas, impulsando un desarrollo equilibrado de todos los barrios de la Ciudad Central. Se garantizarán los ejes de la nueva agenda urbana: inclusión urbana, derecho la ciudad, accesibilidad universal e igualdad de género.

ACTIVIDADES COMPATIBLES

Asentamientos humanos urbanos Industria ligera Infraestructura puntual Infraestructura lineal Infraestructura de área Turismo alternativo Turismo convencional

ACTIVIDADES NO COMPATIBLES

Aprovechamiento forestal maderable Aprovechamiento forestal no maderable Agricultura de riego Agricultura de temporal Agricultura de humedad Agricultura protegida Ganadería extensiva Ganadería intensiva Acuicultura Asentamientos humanos rurales Agroindustria Industria mediana Industria pesada Industria ladrillera Minería no metálica de baja disponibilidad Minería no metálica de alta disponibilidad Minería metálica Parques de generación de energía solar Parques de generación de energía eólica

CRITERIOS DE REGULACIÓN

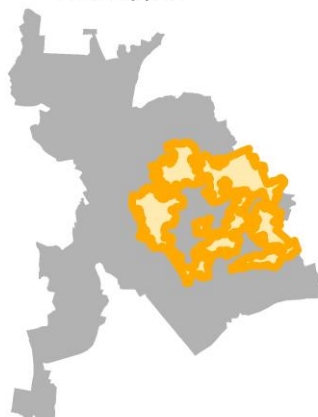
GIN09 GIN10 AHU01 AHU02 AHU05 AHU07 AHU08 AHU09 AHU10 AHU11 AHU12 AHU13 AHU16 AHU17 AHU18 AHU19 AHU20 AHU21 AHU22 AHU23 AHU24 AHU25 INL01 INL02 INL04 INL05 INL06 INL07 INL08 INL09 INL10 INL12 IFP03 IFP07 IFP08 IFP09 IFL10 IFL12 IFL13 IFL14 IFL15 IFL16 IFA04 IFA07 IFA08 IFA09 IFA10 TAL05 TAL06 TAL07 TAL08 TAL15 TAL17 TAL18 TUR01 TUR02 TUR03 TUR04 TUR05 TUR06 TUR07 TUR08 TUR09 TUR10 TUR11 TUR12

ESTRATEGIAS

ESa10 ESa13 ESa14 ESa15 ESa17 ESa18 ESa19 ESu01 ESu02 ESu03 ESu05 ESu07 ESu08 ESu09 ESu10 ESu11 ESu12 ESu13 ESu14 ESu16 ESu17 ESu18 ESu19 ESu20 ESu21 EDS01 EDS02 EDS03 EDS04 EDS06 EDS07 EDS08 EGT01 EGT02 EGT03 EGT04 EGT05 EGT06 EGT07

DIRECTRICES URBANO TERRITORIALES

Ub01 Ub02 Ub03 Ub04 Ub05 Ub06 Ub07 Ub08 Ub09 Ub10 Ub11 Ub12 Ub13 Ub14 Ub15 Ub16 Ub17 Ub18 Ub19 Ub20 Ub21 Ub22 Ub23 Ub24 Vu01 Vu02 Vu03 Vu04 Eq01 Eq02 Eq03 Eq04 Eq05 Eq06 Eq07 Eq08 Su01 Su02 Su03 Su04 Su05 Su06 Su07 Su08 Su09 Su10 Ms01 Ms02 Ms03 Ms04 Ms05 Ms06 Ms07 Ms08 Ms09 Gs01 Gs02 Gs03 Gs04 Gs05 Gs06 Id01 Id02 Id03 Id04 Id05 Ru01 Ru02 Pa01 Pa02 Pa03 Pa04 Pa05 Pa06 Pa07



POLÍTICA AMBIENTAL
Conservación

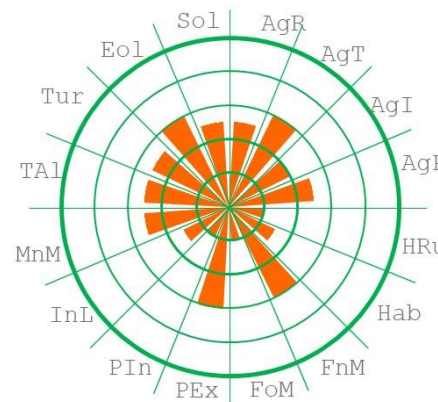


Superficie
1,815 hectáreas



Población
Sin habitantes

CORRESPONDENCIA UGAT PEDUOET
749



POLÍTICA TERRITORIAL
Mejoramiento

LINEAMIENTO

Conservar la biodiversidad y las funciones ecológicas de los ecosistemas, mediante su adecuado manejo ambiental promoviendo actividades alternativas de bajo impacto de acuerdo con la vocación del suelo, para garantizar su preservación en el mediano y largo plazo.

ACTIVIDADES COMPATIBLES

Aprovechamiento forestal maderable Aprovechamiento forestal no maderable Ganadería extensiva Asentamientos humanos rurales Minería no metálica de alta disponibilidad
Infraestructura puntual Infraestructura lineal Parques de generación de energía eólica Turismo alternativo

ACTIVIDADES NO COMPATIBLES

Agricultura de riego Agricultura de temporal Agricultura de humedad Agricultura protegida Ganadería intensiva Acuicultura Asentamientos humanos urbanos
Agroindustria Industria ligera Industria mediana Industria pesada Industria ladrillera Minería no metálica de baja disponibilidad Minería metálica
Infraestructura de área Parques de generación de energía solar Turismo convencional

CRITERIOS DE REGULACIÓN

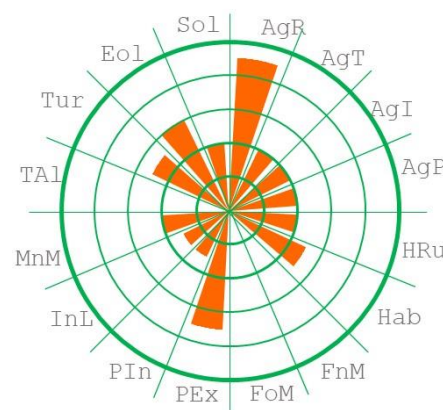
FOM01 FOM02 FOM03 FOM04 FOM05 FOM06 FOM07 FOM08 FOM09 FOM10 FOM11 FNM01 FNM02 FNM03 FNM04 FNM05 FNM06 FNM07 GEX01 GEX02 GEX03 GEX04 GEX05 AHR01
AHR02 AHR03 AHR04 AHR05 AHR06 AHR07 AHR08 AHR09 AHR10 AHR11 AHR12 AHR13 AHR14 AHR15 MNA01 MNA02 MNA03 MNA04 MNA05 MNA06 MNA07 MNA08 MNA09 MNA10
IFP01 IFP02 IFP03 IFP04 IFP05 IFP06 IFP07 IFP08 IFP09 IFL02 IFL03 IFL04 IFL05 IFL06 IFL09 IFL10 IFL11 IFL12 IFL13 IFL14 IFL15 IFL16 PGE01 PGE02
PGE03 PGE04 PGE05 PGE07 PGE08 PGE09 PGE10 TAL01 TAL02 TAL03 TAL05 TAL06 TAL07 TAL08 TAL09 TAL10 TAL11 TAL12 TAL13 TAL14 TAL15 TAL16 TAL17 TAL18

ESTRATEGIAS

ESa02 ESa04 ESa05 ESa07 ESa08 ESa09 ESa10 ESa11 ESa13 ESa17 ESa18 ESa20 EDe09 EGt01 EGt02 EGt03 EGt04 EGt05 EGt06 EGt07

DIRECTRICES URBANO TERRITORIALES

Ub01 Ub03 Ub04 Ub05 Ub07 Ub23 Vr01 Vr02 Vr03 Vr04 Vr05 Eq01 Eq02 Eq03 Eq04 Eq05 Eq06 Eq07 Eq08 Su01 Su02 Su03 Su04
Su05 Su06 Su07 Su08 Su09 Su10 Ms08 Ms09 Ir01 Ir02 Ir03 Ir04 Ir05 Ir06 Pa01 Pa02 Pa03 Pa04 Pa05 Pa06 Pa07



POLÍTICA AMBIENTAL
Aprovechamiento sustentable



Superficie
79 hectáreas



Población
28 habitantes

POLÍTICA TERRITORIAL
Crecimiento

CORRESPONDENCIA UGAT PEDUOET
759

LINEAMIENTO

Garantizar espacios de reserva urbana suficientes y adecuados para el desarrollo a largo plazo de los asentamientos humanos, una vez que las reservas a mediano plazo se hayan consolidado. Impulsar un desarrollo urbano ordenado, socialmente integrador, económicamente productivo y competitivo, ambientalmente amable y capaz de sostenerse a través del tiempo. Responder a los cambios requeridos para el desarrollo del entorno rural hacia la consolidación urbana, proporcionando servicios y equipamientos efectivos que favorezcan la concentración urbana. Garantizar que los sistemas de transportes mantengan la vinculación urbano-rural y la comunicación con las centralidades urbanas proveedoras de insumos y servicios.

ACTIVIDADES COMPATIBLES

Agricultura de riego Agricultura de temporal Agricultura de humedad Agricultura protegida Acuicultura Asentamientos humanos urbanos Agroindustria Industria ligera
Industria mediana Minería no metálica de alta disponibilidad Infraestructura puntual Infraestructura lineal Infraestructura de área Turismo alternativo
Turismo convencional

ACTIVIDADES NO COMPATIBLES

Aprovechamiento forestal maderable Aprovechamiento forestal no maderable Ganadería extensiva Ganadería intensiva Asentamientos humanos rurales Industria pesada
Industria ladrillera Minería no metálica de baja disponibilidad Minería metálica Parques de generación de energía solar Parques de generación de energía eólica

CRITERIOS DE REGULACIÓN

AGR01	AGR02	AGR03	AGR04	AGR05	AGR06	AGR07	AGR08	AGR09	AGR10	AGR11	AGR12	AGR13	AGR14	AGR15	AGR16	AGR17	AGR18	AGR19	AGR20	AGR21	AGR22	AGR23	AGT01
AGT02	AGT03	AGT04	AGT05	AGT06	AGT07	AGT08	AGT09	AGT10	AGT11	AGT12	AGT13	AGT14	AGT15	AGT16	AGT17	AGT18	AGT19	AGT20	AGH01	AGH02	AGH03	AGH04	AGH05
AGH06	AGH07	AGH08	AGH09	AGH10	AGH11	AGH12	AGH13	AGH14	AGH15	AGH16	AGH17	AGH18	AGH19	AGP01	AGP02	AGP03	AGP04	AGP05	AGP06	AGP07	AGP08	AGP09	AGP10
AGP11	AGP12	GIN03	GIN04	GIN08	GIN09	GIN10	ACU01	ACU02	ACU03	ACU04	ACU05	ACU06	ACU07	AHU01	AHU02	AHU04	AHU05	AHU06	AHU08	AHU09	AHU10	AHU11	AHU12
AHU13	AHU16	AHU17	AHU18	AHU19	AHU20	AHU21	AHU22	AHU23	AHU24	AHU25	AGI01	AGI02	AGI03	AGI04	AGI05	AGI06	AGI08	AGI09	INL01	INL02	INL04	INL05	INL06
INL07	INL08	INL09	INL10	INL12	INM01	INM02	INM03	INM04	INM05	INM06	INM07	INM08	INM09	INM10	INM11	INM12	INM13	INM15	MNA01	MNA02	MNA03	MNA04	MNA05
MNA06	MNA07	MNA08	MNA09	MNA10	IFP03	IFP07	IFP08	IFP09	IFL10	IFL12	IFL13	IFL14	IFL15	IFL16	IFA07	IFA08	IFA09	IFA10	TAL05	TAL06	TAL07	TAL08	TAL15
TAL17	TAL18	TUR01	TUR02	TUR03	TUR04	TUR05	TUR06	TUR07	TUR08	TUR09	TUR10	TUR11	TUR12										

ESTRATEGIAS

ESa10 ESa13 ESa17 ESa18 ESa19 ESu02 ESu05 ESu12 ESu13 ESu14 EGt01 EGt02 EGt03 EGt04 EGt05 EGt06 EGt07

DIRECTRICES URBANO TERRITORIALES

Ub01 Ub02 Ub03 Ub04 Ub05 Ub06 Ub07 Ub08 Ub09 Ub10 Ub11 Ub12 Ub13 Ub14 Ub15 Ub16 Ub17 Ub18 Ub19 Ub20 Ub21 Ub22 Ub23 Ub24
Vu01 Vu02 Vu03 Vu04 Eq01 Eq02 Eq03 Eq04 Eq05 Eq06 Eq07 Eq08 Su01 Su02 Su03 Su04 Su05 Su06 Su07 Su08 Su09 Su10 Ms01
Ms02 Ms03 Ms04 Ms05 Ms06 Ms07 Ms08 Ms09 Gs01 Gs02 Gs03 Gs04 Gs05 Gs06 Id01 Id02 Id03 Id04 Id05 Ru01 Ru02 Pa01 Pa02 Pa03
Pa04 Pa05 Pa06 Pa07



POLÍTICA AMBIENTAL
Aprovechamiento sustentable



Superficie
205 hectáreas



Población
1,840 habitantes

CORRESPONDENCIA UGAT PEDUOET
739, 759, 763

LINEAMIENTO

Consolidar el aprovechamiento sustentable del barrio de servicios logísticos, promoviendo aquellos servicios, equipamientos e infraestructura complementarios para la ciudad central y sectores económicos municipales, que favorezcan su condición de nodo estratégico en el territorio municipal, potenciando un impulso económico adecuado a las particularidades y características identitarias, sociales, económicas, culturales, ambientales y vocacionales, así como las condiciones logísticas municipales.

ACTIVIDADES COMPATIBLES

Asentamientos humanos urbanos Agroindustria Industria ligera Industria mediana Infraestructura puntual Infraestructura lineal Infraestructura de área
Parques de generación de energía solar Turismo alternativo Turismo convencional

ACTIVIDADES NO COMPATIBLES

Aprovechamiento forestal maderable Aprovechamiento forestal no maderable Agricultura de riego Agricultura de temporal Agricultura de humedad Agricultura protegida
Ganadería extensiva Ganadería intensiva Acuicultura Asentamientos humanos rurales Industria pesada Industria ladrillera Minería no metálica de baja disponibilidad
Minería no metálica de alta disponibilidad Minería metálica Parques de generación de energía eólica

CRITERIOS DE REGULACIÓN

GIN10 AHU01 AHU02 AHU05 AHU06 AHU08 AHU09 AHU10 AHU11 AHU12 AHU13 AHU16 AHU17 AHU18 AHU19 AHU20 AHU21 AHU22 AHU23 AHU24 AHU25 AGI01 AGI02 AGI03
AGI04 AGI05 AGI06 AGI08 AGI09 INL01 INL02 INL04 INL05 INL06 INL07 INL08 INL09 INL10 INL12 INM01 INM02 INM03 INM04 INM05 INM06 INM07 INM08 INM09
INM10 INM11 INM12 INM13 INM15 IFP03 IFP07 IFP08 IFP09 IFL10 IFL12 IFL13 IFL14 IFL15 IFL16 IFA07 IFA08 IFA09 IFA10 PGS01 TAL05 TAL06 TAL07 TAL08
TAL15 TAL17 TAL18 TUR01 TUR02 TUR03 TUR04 TUR05 TUR06 TUR07 TUR08 TUR09 TUR10 TUR11 TUR12

ESTRATEGIAS

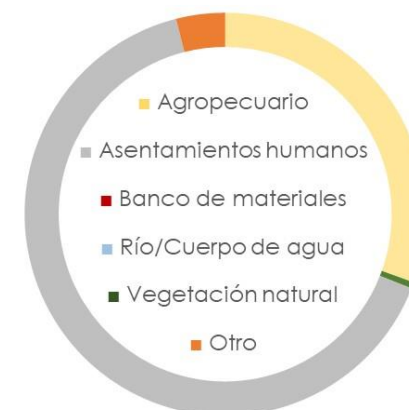
ESa10 ESa13 ESa15 ESa17 ESa18 ESa20 ESu02 ESu05 ESu08 ESu09 ESu10 ESu11 ESu12 ESu13 ESu14 ESu16 ESu17 ESu18 ESu19 ESu20 ESu21 EDS01 EDS02
EDS03 EDS04 EDS06 EDS07 EDS08 EDe12 EDe13 EGt01 EGt02 EGt03 EGt04 EGt05 EGt06 EGt07

DIRECTRICES URBANO TERRITORIALES

Ub01 Ub02 Ub03 Ub04 Ub05 Ub06 Ub07 Ub08 Ub09 Ub10 Ub11 Ub12 Ub13 Ub14 Ub15 Ub16 Ub17 Ub18 Ub19 Ub20 Ub21 Ub22 Ub23 Ub24
Vu01 Vu02 Vu03 Vu04 Eq01 Eq02 Eq03 Eq04 Eq05 Eq06 Eq07 Eq08 Su01 Su02 Su03 Su04 Su05 Su06 Su07 Su08 Su09 Su10 Ms01
Ms02 Ms03 Ms04 Ms05 Ms06 Ms07 Ms08 Ms09 Gs01 Gs02 Gs03 Gs04 Gs05 Gs06 Id01 Id02 Id03 Id04 Id05 Ru01 Ru02 Pa01 Pa02 Pa03
Pa04 Pa05 Pa06 Pa07

Aprovechamiento sustentable para consolidación de comercio y servicios de alta intensidad, así como la instalación de equipamientos urbanos e infraestructura mixta de alta intensidad.

UGAT 44



POLÍTICA TERRITORIAL
Consolidación



POLÍTICA AMBIENTAL
Protección

Protección de ecosistemas y consolidación estratégica de Declaratoria de Área Natural Protegida



Superficie
457 hectáreas



Población
Sin habitantes

**CORRESPONDENCIA UGAT PEDUOET
750**

UGAT 45



POLÍTICA TERRITORIAL
Mejoramiento

LINEAMIENTO

Proteger los ecosistemas naturales y su biodiversidad promoviendo la declaratoria de un área natural protegida de carácter municipal que comprenda el territorio de la UGAT.

ACTIVIDADES COMPATIBLES

Aprovechamiento forestal no maderable Asentamientos humanos rurales Minería no metálica de alta disponibilidad Infraestructura puntual Turismo alternativo

ACTIVIDADES NO COMPATIBLES

Aprovechamiento forestal maderable Agricultura de riego Agricultura de temporal Agricultura de humedad Agricultura protegida Ganadería extensiva Ganadería intensiva
Acuicultura Asentamientos humanos urbanos Agroindustria Industria ligera Industria mediana Industria pesada Industria ladrillera
Minería no metálica de baja disponibilidad Minería metálica Infraestructura lineal Infraestructura de área Parques de generación de energía solar
Parques de generación de energía eólica Turismo convencional

CRITERIOS DE REGULACIÓN

FNM01 FNM02 FNM03 FNM04 FNM05 FNM06 FNM07 AHR01 AHR02 AHR03 AHR04 AHR05 AHR06 AHR07 AHR08 AHR09 AHR10 AHR11 AHR12 AHR13 AHR14 AHR15 MNA01 MNA02
MNA03 MNA04 MNA05 MNA06 MNA07 MNA08 MNA09 IFP01 IFP02 IFP03 IFP04 IFP05 IFP06 IFP07 IFP08 IFP09 TAL01 TAL02 TAL03 TAL04 TAL05 TAL06 TAL07 TAL08
TAL09 TAL10 TAL11 TAL12 TAL13 TAL14 TAL15 TAL16 TAL17

ESTRATEGIAS

ESa01 ESa04 ESa05 ESa06 ESa07 ESa08 ESa09 ESa10 ESa11 ESa13 ESa17 ESa18 EDe09 EGt01 EGt02 EGt03 EGt04 EGt05 EGt06 EGt07

DIRECTRICES URBANO TERRITORIALES

Ub01 Ub03 Ub04 Ub05 Ub07 Vr01 Vr02 Vr03 Vr04 Vr05 Eq01 Eq02 Eq03 Eq04 Eq05 Eq06 Eq07 Eq08 Su01 Su02 Su03 Su04 Su05
Su06 Su07 Su08 Su09 Su10 Ms08 Ms09 Ir01 Ir02 Ir03 Ir04 Ir05 Ir06 Pa01 Pa02 Pa03 Pa04 Pa05 Pa06 Pa07



POLÍTICA AMBIENTAL
Aprovechamiento sustentable

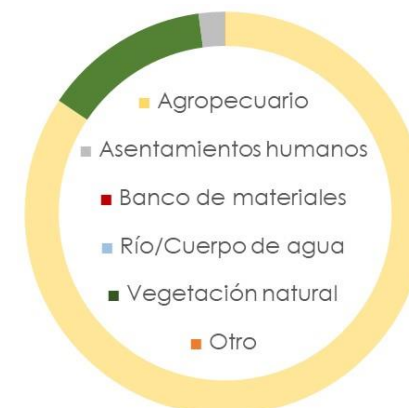
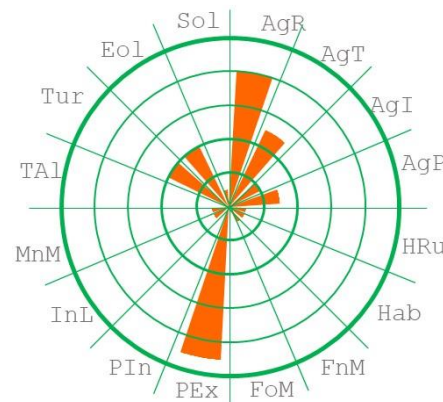


Superficie
98 hectáreas



Población
Sin habitantes

CORRESPONDENCIA UGAT PEDUOET
759



POLÍTICA TERRITORIAL
Mejoramiento

LINEAMIENTO

Mejorar el aprovechamiento sustentable de las áreas tradicionales de agricultura de temporal y ganadería extensiva mediante el impulso económico que aumente su productividad y reduzca las pérdidas en los predios con vocación agropecuaria, aplicando paquetes tecnológicos que fomenten procesos de agricultura climáticamente inteligente.

ACTIVIDADES COMPATIBLES

Agricultura de riego Agricultura de temporal Agricultura de humedad Agricultura protegida Ganadería extensiva Ganadería intensiva Acuicultura
Asentamientos humanos rurales Agroindustria Industria ligera Industria mediana Industria ladrillera Infraestructura puntual Infraestructura lineal
Infraestructura de área Parques de generación de energía solar Parques de generación de energía eólica Turismo alternativo

ACTIVIDADES NO COMPATIBLES

Aprovechamiento forestal maderable Aprovechamiento forestal no maderable Asentamientos humanos urbanos Industria pesada Minería no metálica de baja disponibilidad
Minería no metálica de alta disponibilidad Minería metálica Turismo convencional

CRITERIOS DE REGULACIÓN

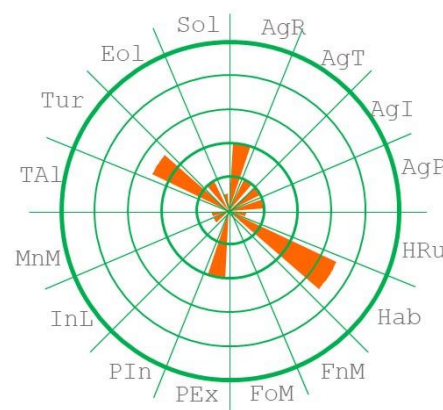
AGR01	AGR02	AGR03	AGR04	AGR05	AGR06	AGR07	AGR08	AGR09	AGR10	AGR11	AGR12	AGR13	AGR14	AGR15	AGR16	AGR17	AGR18	AGR19	AGR20	AGR21	AGR22	AGR23	AGT01
AGT02	AGT03	AGT04	AGT05	AGT06	AGT07	AGT08	AGT09	AGT10	AGT11	AGT12	AGT13	AGT14	AGT15	AGT16	AGT17	AGT18	AGT19	AGT20	AGH01	AGH02	AGH03	AGH04	AGH05
AGH06	AGH07	AGH08	AGH09	AGH10	AGH11	AGH12	AGH13	AGH14	AGH15	AGH16	AGH17	AGH18	AGH19	AGP01	AGP02	AGP03	AGP04	AGP05	AGP06	AGP07	AGP08	AGP09	AGP10
AGP11	AGP12	GEX01	GEX02	GEX03	GEX04	GEX05	GIN01	GIN02	GIN03	GIN04	GIN05	GIN06	GIN07	ACU01	ACU02	ACU03	ACU04	ACU05	ACU06	ACU07	AHR01	AHR02	AHR03
AHR04	AHR05	AHR06	AHR07	AHR08	AHR09	AHR10	AHR11	AHR12	AHR13	AHR14	AHR15	AGI01	AGI02	AGI03	AGI04	AGI05	AGI06	AGI07	AGI08	AGI09	INL01	INL02	INL03
INL04	INL05	INL06	INL07	INL08	INL09	INL10	INL11	INL12	INM01	INM02	INM03	INM04	INM05	INM06	INM07	INM08	INM09	INM10	INM11	INM12	INM13	INM14	INM15
LAD01	LAD02	LAD03	LAD04	IFP01	IFP02	IFP03	IFP04	IFP05	IFP06	IFP07	IFP08	IFP09	IFL01	IFL02	IFL03	IFL04	IFL05	IFL06	IFL07	IFL08	IFL09	IFL10	IFL11
IFL12	IFL13	IFL14	IFL15	IFL16	IFL17	IFL18	IFA01	IFA02	IFA03	IFA04	IFA05	IFA06	IFA07	IFA08	IFA09	IFA10	PGS01	PGS02	PGS03	PGS04	PGS05	PGE01	PGE02
PGE03	PGE04	PGE05	PGE06	PGE07	PGE08	PGE09	TAL01	TAL02	TAL03	TAL04	TAL05	TAL06	TAL07	TAL08	TAL09	TAL10	TAL11	TAL12	TAL13	TAL14	TAL15	TAL16	TAL17
TAL18																							

ESTRATEGIAS

ESa03 ESa05 ESa10 ESa11 ESa13 ESa17 ESa18 ESa20 ESu13 ESu14 EDe01 EDe02 EDe05 EDe06 EDe07 EDe15 EGt01 EGt02 EGt03 EGt04 EGt05 EGt06 EGt07

DIRECTRICES URBANO TERRITORIALES

Ub01 Ub03 Ub04 Ub05 Ub07 Ub23 Vr01 Vr02 Vr03 Vr04 Vr05 Eq01 Eq02 Eq03 Eq04 Eq05 Eq06 Eq07 Eq08 Su01 Su02 Su03 Su04
Su05 Su06 Su07 Su08 Su09 Su10 Ms08 Ms09 Id01 Id02 Id03 Id04 Id05 Ir01 Ir02 Ir03 Ir04 Ir05 Ir06 Pa01 Pa02 Pa03 Pa04
Pa05 Pa06 Pa07



POLÍTICA AMBIENTAL
Aprovechamiento sustentable



Superficie
140 hectáreas



Población
1,380 habitantes

CORRESPONDENCIA UGAT PEDUOET
739, 759

POLÍTICA TERRITORIAL
Crecimiento

LINEAMIENTO

Garantizar espacios de reserva urbana suficientes y adecuados para el desarrollo a largo plazo de los asentamientos humanos, una vez que las reservas a mediano plazo se hayan consolidado. Impulsar un desarrollo urbano ordenado, socialmente integrador, económicamente productivo y competitivo, ambientalmente amable y capaz de sostenerse a través del tiempo. Responder a los cambios requeridos para el desarrollo del entorno rural hacia la consolidación urbana, proporcionando servicios y equipamientos efectivos que favorezcan la concentración urbana. Garantizar que los sistemas de transportes mantengan la vinculación urbano-rural y la comunicación con las centralidades urbanas proveedoras de insumos y servicios.

ACTIVIDADES COMPATIBLES

Agricultura de riego Agricultura de temporal Agricultura de humedad Agricultura protegida Acuicultura Asentamientos humanos urbanos Agroindustria Industria ligera
Industria mediana Minería no metálica de alta disponibilidad Infraestructura puntual Infraestructura lineal Infraestructura de área Turismo alternativo
Turismo convencional

ACTIVIDADES NO COMPATIBLES

Aprovechamiento forestal maderable Aprovechamiento forestal no maderable Ganadería extensiva Ganadería intensiva Asentamientos humanos rurales Industria pesada
Industria ladrillera Minería no metálica de baja disponibilidad Minería metálica Parques de generación de energía solar Parques de generación de energía eólica

CRITERIOS DE REGULACIÓN

AGR01	AGR02	AGR03	AGR04	AGR05	AGR06	AGR07	AGR08	AGR09	AGR10	AGR11	AGR12	AGR13	AGR14	AGR15	AGR16	AGR17	AGR18	AGR19	AGR20	AGR21	AGR22	AGR23	AGT01
AGT02	AGT03	AGT04	AGT05	AGT06	AGT07	AGT08	AGT09	AGT10	AGT11	AGT12	AGT13	AGT14	AGT15	AGT16	AGT17	AGT18	AGT19	AGT20	AGH01	AGH02	AGH03	AGH04	AGH05
AGH06	AGH07	AGH08	AGH09	AGH10	AGH11	AGH12	AGH13	AGH14	AGH15	AGH16	AGH17	AGH18	AGH19	AGP01	AGP02	AGP03	AGP04	AGP05	AGP06	AGP07	AGP08	AGP09	AGP10
AGP11	AGP12	GIN03	GIN04	GIN08	GIN09	GIN10	ACU01	ACU02	ACU03	ACU04	ACU05	ACU06	ACU07	AHU01	AHU02	AHU04	AHU05	AHU06	AHU08	AHU09	AHU10	AHU11	AHU12
AHU13	AHU16	AHU17	AHU18	AHU19	AHU20	AHU21	AHU22	AHU23	AHU24	AHU25	AGI01	AGI02	AGI03	AGI04	AGI05	AGI06	AGI08	AGI09	INL01	INL02	INL04	INL05	INL06
INL07	INL08	INL09	INL10	INL12	INM01	INM02	INM03	INM04	INM05	INM06	INM07	INM08	INM09	INM10	INM11	INM12	INM13	INM15	MNA01	MNA02	MNA03	MNA04	MNA05
MNA06	MNA07	MNA08	MNA09	MNA10	IFP03	IFP07	IFP08	IFP09	IFL10	IFL12	IFL13	IFL14	IFL15	IFL16	IFA07	IFA08	IFA09	IFA10	TAL05	TAL06	TAL07	TAL08	TAL15
TAL17	TAL18	TUR01	TUR02	TUR03	TUR04	TUR05	TUR06	TUR07	TUR08	TUR09	TUR10	TUR11	TUR12										

ESTRATEGIAS

ESa10 ESa13 ESa17 ESa18 ESa19 ESu02 ESu05 ESu12 ESu13 ESu14 EGt01 EGt02 EGt03 EGt04 EGt05 EGt06 EGt07

DIRECTRICES URBANO TERRITORIALES

Ub01 Ub02 Ub03 Ub04 Ub05 Ub06 Ub07 Ub08 Ub09 Ub10 Ub11 Ub12 Ub13 Ub14 Ub15 Ub16 Ub17 Ub18 Ub19 Ub20 Ub21 Ub22 Ub23 Ub24
Vu01 Vu02 Vu03 Vu04 Eq01 Eq02 Eq03 Eq04 Eq05 Eq06 Eq07 Eq08 Su01 Su02 Su03 Su04 Su05 Su06 Su07 Su08 Su09 Su10 Ms01
Ms02 Ms03 Ms04 Ms05 Ms06 Ms07 Ms08 Ms09 Gs01 Gs02 Gs03 Gs04 Gs05 Gs06 Id01 Id02 Id03 Id04 Id05 Ru01 Ru02 Pa01 Pa02 Pa03
Pa04 Pa05 Pa06 Pa07



POLÍTICA AMBIENTAL
Protección

Protección de ecosistemas y consolidación estratégica de Declaratoria de Área Natural Protegida



Superficie
232 hectáreas



Población
Sin habitantes

CORRESPONDENCIA UGAT PEDUOET
756

UGAT 48



POLÍTICA TERRITORIAL
Mejoramiento

LINEAMIENTO

Proteger los ecosistemas naturales y su biodiversidad promoviendo la declaratoria de un área natural protegida de carácter municipal que comprenda el territorio de la UGAT.

ACTIVIDADES COMPATIBLES

Aprovechamiento forestal no maderable Asentamientos humanos rurales Minería no metálica de alta disponibilidad Infraestructura puntual Turismo alternativo

ACTIVIDADES NO COMPATIBLES

Aprovechamiento forestal maderable Agricultura de riego Agricultura de temporal Agricultura de humedad Agricultura protegida Ganadería extensiva Ganadería intensiva
Acuicultura Asentamientos humanos urbanos Agroindustria Industria ligera Industria mediana Industria pesada Industria ladrillera
Minería no metálica de baja disponibilidad Minería metálica Infraestructura lineal Infraestructura de área Parques de generación de energía solar
Parques de generación de energía eólica Turismo convencional

CRITERIOS DE REGULACIÓN

FNM01 FNM02 FNM03 FNM04 FNM05 FNM06 FNM07 AHR01 AHR02 AHR03 AHR04 AHR05 AHR06 AHR07 AHR08 AHR09 AHR10 AHR11 AHR12 AHR13 AHR14 AHR15 MNA01 MNA02
MNA03 MNA04 MNA05 MNA06 MNA07 MNA08 MNA09 MNA10 IFP01 IFP02 IFP03 IFP04 IFP05 IFP06 IFP07 IFP08 IFP09 TAL01 TAL02 TAL03 TAL04 TAL05 TAL06 TAL07
TAL08 TAL09 TAL10 TAL11 TAL12 TAL13 TAL14 TAL15 TAL16 TAL17 TAL18

ESTRATEGIAS

ESa01 ESa04 ESa05 ESa06 ESa07 ESa08 ESa09 ESa10 ESa11 ESa13 ESa17 ESa18 EDe09 EGt01 EGt02 EGt03 EGt04 EGt05 EGt06 EGt07

DIRECTRICES URBANO TERRITORIALES

Ub01 Ub03 Ub04 Ub05 Ub07 Vr01 Vr02 Vr03 Vr04 Vr05 Eq01 Eq02 Eq03 Eq04 Eq05 Eq06 Eq07 Eq08 Su01 Su02 Su03 Su04 Su05
Su06 Su07 Su08 Su09 Su10 Ms08 Ms09 Ir01 Ir02 Ir03 Ir04 Ir05 Ir06 Pa01 Pa02 Pa03 Pa04 Pa05 Pa06 Pa07



POLÍTICA AMBIENTAL
Conservación

Conservación ecológica y mejoramiento de corredor ripario

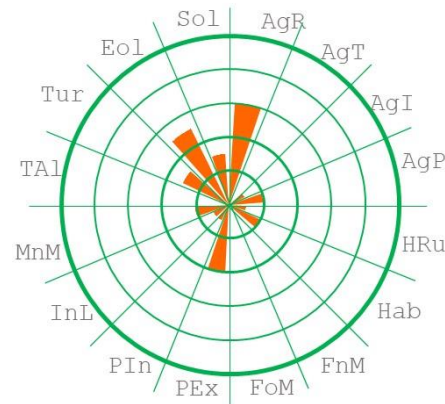


Superficie
62 hectáreas



Población
Sin habitantes

CORRESPONDENCIA UGAT PEDUOET
739



POLÍTICA TERRITORIAL
Mejoramiento

LINEAMIENTO

Conservar la biodiversidad y las funciones ecológicas e hidrológicas del corredor ripario, mediante su adecuado manejo ambiental promoviendo actividades alternativas de bajo impacto de acuerdo con su vocación territorial, para garantizar su preservación en el mediano y largo plazo.

ACTIVIDADES COMPATIBLES

Ganadería extensiva Asentamientos humanos rurales Infraestructura puntual Infraestructura lineal Turismo alternativo

ACTIVIDADES NO COMPATIBLES

Aprovechamiento forestal maderable Aprovechamiento forestal no maderable Agricultura de riego Agricultura de temporal Agricultura de humedad Agricultura protegida
Ganadería intensiva Acuicultura Asentamientos humanos urbanos Agroindustria Industria ligera Industria mediana Industria pesada Industria ladrillera
Minería no metálica de baja disponibilidad Minería no metálica de alta disponibilidad Minería metálica Infraestructura de área Parques de generación de energía solar
Parques de generación de energía eólica Turismo convencional

CRITERIOS DE REGULACIÓN

GEX01 GEX02 GEX03 GEX04 GEX05 AHR01 AHR02 AHR03 AHR04 AHR05 AHR06 AHR07 AHR08 AHR09 AHR10 AHR11 AHR12 AHR13 AHR14 AHR15 IFP01 IFP02 IFP03 IFP04
IFP05 IFP06 IFP07 IFP08 IFP09 IFL03 IFL04 IFL05 IFL06 IFL09 IFL10 IFL11 IFL12 IFL13 IFL14 IFL15 IFL16 TAL01 TAL02 TAL03 TAL05 TAL06 TAL07 TAL08
TAL09 TAL10 TAL11 TAL12 TAL13 TAL14 TAL15 TAL16 TAL17 TAL18

ESTRATEGIAS

ESa07 ESa10 ESa12 ESa13 ESa17 ESa18 EGt01 EGt02 EGt03 EGt04 EGt05 EGt06 EGt07

DIRECTRICES URBANO TERRITORIALES

Ub01 Ub03 Ub04 Ub05 Ub07 Ub23 Vr01 Vr02 Vr03 Vr04 Vr05 Eq01 Eq02 Eq03 Eq04 Eq05 Eq06 Eq07 Eq08 Su01 Su02 Su03 Su04
Su05 Su06 Su07 Su08 Su09 Su10 Ms08 Ms09 Ir01 Ir02 Ir03 Ir04 Ir05 Ir06 Pa01 Pa02 Pa03 Pa04 Pa05 Pa06 Pa07



POLÍTICA AMBIENTAL
Aprovechamiento sustentable

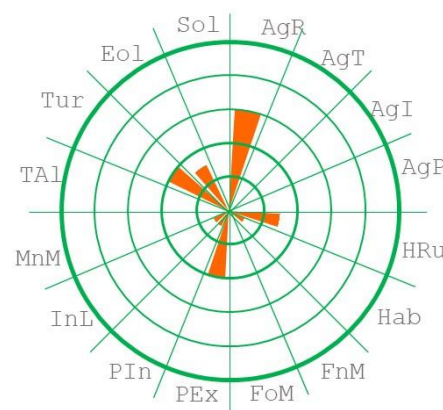


Superficie
34 hectáreas



Población
647 habitantes

CORRESPONDENCIA UGAT PEDUOET
759



POLÍTICA TERRITORIAL
Mejoramiento

LINEAMIENTO

Garantizar el mejoramiento de la localidad rural, fortaleciendo los servicios públicos para la población, garantizando un sistema de transporte y movilidad integrada que facilite el desplazamiento de las personas hacia la localidad de articulación regional proveedora de equipamientos urbanos y hacia Uriangato (ciudad central), permitiendo a la población acceder a bienes y servicios regionales, potenciando su impulso económico adecuado a las particularidades y características identitarias, sociales, económicas, culturales, ambientales y vocacionales.

ACTIVIDADES COMPATIBLES

Acuicultura Asentamientos humanos rurales Industria ligera Infraestructura puntual Infraestructura lineal Infraestructura de área Turismo alternativo

ACTIVIDADES NO COMPATIBLES

Aprovechamiento forestal maderable Aprovechamiento forestal no maderable Agricultura de riego Agricultura de temporal Agricultura de humedad Agricultura protegida Ganadería extensiva Ganadería intensiva Asentamientos humanos urbanos Agroindustria Industria mediana Industria pesada Industria ladrillera Minería no metálica de baja disponibilidad Minería no metálica de alta disponibilidad Minería metálica Parques de generación de energía solar Parques de generación de energía eólica Turismo convencional

CRITERIOS DE REGULACIÓN

GIN03 GIN04 GIN08 GIN09 GIN10 ACU01 ACU02 ACU03 ACU04 ACU05 ACU06 ACU07 AHR01 AHR02 AHR03 AHR04 AHR05 AHR06 AHR07 AHR08 AHR09 AHR10 AHR11 AHR12 AHR13 AHR14 AHR15 INL01 INL02 INL03 INL04 INL05 INL08 INL09 INL10 INL12 IFP03 IFP07 IFP08 IFP09 IFL10 IFL12 IFL13 IFL14 IFL15 IFL16 IFA04 IFA07 IFA08 IFA09 IFA10 TAL03 TAL05 TAL06 TAL07 TAL08 TAL11 TAL15 TAL17 TAL18

ESTRATEGIAS

ESa10 ESa13 ESa15 ESa17 ESa18 ESa19 ESu01 ESu05 ESu07 ESu08 ESu09 ESu10 ESu11 ESu14 ESu16 ESu17 ESu18 EDs01 EDs02 EDs03 EDs04 EDs05 EDs06 EDs07 EDs08 EDe01 EGt01 EGt02 EGt03 EGt04 EGt05 EGt06 EGt07

DIRECTRICES URBANO TERRITORIALES

Ub01 Ub03 Ub04 Ub05 Ub07 Ub23 Vr01 Vr02 Vr03 Vr04 Vr05 Eq01 Eq02 Eq03 Eq04 Eq05 Eq06 Eq07 Eq08 Su01 Su02 Su03 Su04 Su05 Su06 Su07 Su08 Su09 Su10 Ms08 Ms09 Id01 Id02 Id03 Id04 Id05 Ir01 Ir02 Ir03 Ir04 Ir05 Ir06 Pa01 Pa02 Pa03 Pa04 Pa05 Pa06 Pa07



POLÍTICA AMBIENTAL
Aprovechamiento sustentable

Aprovechamiento sustentable para crecimiento urbano a largo plazo



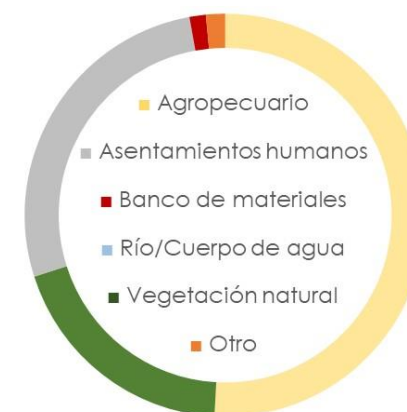
Superficie
448 hectáreas



Población
335 habitantes

CORRESPONDENCIA UGAT PEDUOET
759, 763, 776

UGAT 51



POLÍTICA TERRITORIAL
Crecimiento

LINEAMIENTO

Garantizar espacios de reserva urbana suficientes y adecuados para el desarrollo a largo plazo de los asentamientos humanos, una vez que las reservas a mediano plazo se hayan consolidado. Impulsar un desarrollo urbano ordenado, socialmente integrador, económicamente productivo y competitivo, ambientalmente amable y capaz de sostenerse a través del tiempo. Responder a los cambios requeridos para el desarrollo del entorno rural hacia la consolidación urbana, proporcionando servicios y equipamientos efectivos que favorezcan la concentración urbana. Garantizar que los sistemas de transportes mantengan la vinculación urbano-rural y la comunicación con las centralidades urbanas proveedoras de insumos y servicios.

ACTIVIDADES COMPATIBLES

Agricultura de riego Agricultura de temporal Agricultura de humedad Agricultura protegida Acuicultura Asentamientos humanos urbanos Agroindustria Industria ligera
Industria mediana Infraestructura puntual Infraestructura lineal Infraestructura de área Turismo alternativo Turismo convencional

ACTIVIDADES NO COMPATIBLES

Aprovechamiento forestal maderable Aprovechamiento forestal no maderable Ganadería extensiva Ganadería intensiva Asentamientos humanos rurales Industria pesada
Industria ladrillera Minería no metálica de baja disponibilidad Minería no metálica de alta disponibilidad Minería metálica Parques de generación de energía solar
Parques de generación de energía eólica

CRITERIOS DE REGULACIÓN

AGR01	AGR02	AGR03	AGR04	AGR05	AGR06	AGR07	AGR08	AGR09	AGR10	AGR11	AGR12	AGR13	AGR14	AGR15	AGR16	AGR17	AGR18	AGR19	AGR20	AGR21	AGR22	AGR23	AGT01
AGT02	AGT03	AGT04	AGT05	AGT06	AGT07	AGT08	AGT09	AGT10	AGT11	AGT12	AGT13	AGT14	AGT15	AGT16	AGT17	AGT18	AGT19	AGT20	AGH01	AGH02	AGH03	AGH04	AGH05
AGH06	AGH07	AGH08	AGH09	AGH10	AGH11	AGH12	AGH13	AGH14	AGH15	AGH16	AGH17	AGH18	AGH19	AGP01	AGP02	AGP03	AGP04	AGP05	AGP06	AGP07	AGP08	AGP09	AGP10
AGP11	AGP12	GIN03	GIN04	GIN08	GIN09	GIN10	ACU01	ACU02	ACU03	ACU04	ACU05	ACU06	ACU07	AHU01	AHU02	AHU04	AHU05	AHU06	AHU08	AHU09	AHU10	AHU11	AHU12
AHU13	AHU14	AHU15	AHU16	AHU17	AHU18	AHU19	AHU20	AHU21	AHU22	AHU23	AHU24	AHU25	AGI01	AGI02	AGI03	AGI04	AGI05	AGI06	AGI08	AGI09	INL01	INL02	INL04
INL05	INL06	INL07	INL08	INL09	INL10	INL11	INL12	INM01	INM02	INM03	INM04	INM05	INM06	INM07	INM08	INM09	INM10	INM11	INM12	INM13	INM14	INM15	IFP03
IFP07	IFP08	IFP09	IFL10	IFL12	IFL13	IFL14	IFL15	IFL16	IFA07	IFA08	IFA09	IFA10	TAL05	TAL06	TAL07	TAL08	TAL15	TAL17	TAL18	TUR01	TUR02	TUR03	TUR04
TUR05	TUR06	TUR07	TUR08	TUR09	TUR10	TUR11	TUR12																

ESTRATEGIAS

ESa10 ESa13 ESa17 ESa18 ESa19 ESu02 ESu05 ESu12 ESu13 ESu14 EGt01 EGt02 EGt03 EGt04 EGt05 EGt06 EGt07

DIRECTRICES URBANO TERRITORIALES

Ub01 Ub02 Ub03 Ub04 Ub05 Ub06 Ub07 Ub08 Ub09 Ub10 Ub11 Ub12 Ub13 Ub14 Ub15 Ub16 Ub17 Ub18 Ub19 Ub20 Ub21 Ub22 Ub23 Ub24
Vu01 Vu02 Vu03 Vu04 Eq01 Eq02 Eq03 Eq04 Eq05 Eq06 Eq07 Eq08 Su01 Su02 Su03 Su04 Su05 Su06 Su07 Su08 Su09 Su10 Ms01
Ms02 Ms03 Ms04 Ms05 Ms06 Ms07 Ms08 Ms09 Gs01 Gs02 Gs03 Gs04 Gs05 Gs06 Id01 Id02 Id03 Id04 Id05 Ru01 Ru02 Pa01 Pa02 Pa03
Pa04 Pa05 Pa06 Pa07



POLÍTICA AMBIENTAL
Aprovechamiento sustentable

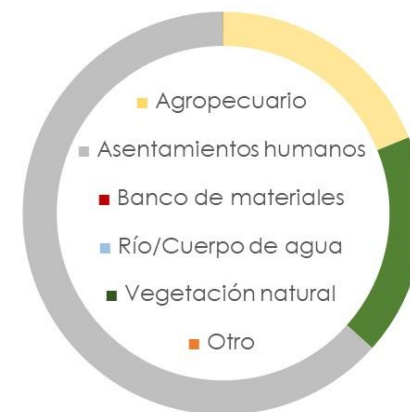
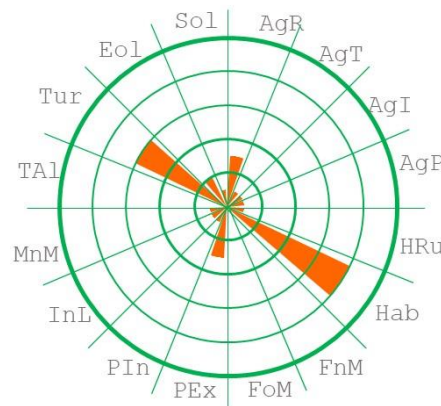


Superficie
88 hectáreas



Población
1,034 habitantes

CORRESPONDENCIA UGAT PEDUOET
759



POLÍTICA TERRITORIAL
Consolidación

LINEAMIENTO

Promover la consolidación urbana de aquellos barrios de la ciudad central que cuentan con condiciones para recibir más población favoreciendo la ciudad compacta. Promover un modelo de desarrollo urbano, ordenado, socialmente integrador, económicamente productivo y competitivo, ambientalmente amable y capaz de sostenerse a través del tiempo. Mantener un desarrollo policéntrico promoviendo la Ciudad Central como el motor regional generador de los flujos económicos, sociales e informacionales. Se garantizarán los ejes de la nueva agenda urbana: inclusión urbana, derecho la ciudad, accesibilidad universal e igualdad de género. Las zonas de consolidación de la ciudad central fungirán como principal centro proveedor de bienes, servicios y equipamientos regionales para la población municipal, articulado con el sistema urbano-rural municipal.

ACTIVIDADES COMPATIBLES

Asentamientos humanos urbanos Industria ligera Infraestructura puntual Infraestructura lineal Infraestructura de área Turismo alternativo Turismo convencional

ACTIVIDADES NO COMPATIBLES

Aprovechamiento forestal maderable Aprovechamiento forestal no maderable Agricultura de riego Agricultura de temporal Agricultura de humedad Agricultura protegida Ganadería extensiva Ganadería intensiva Acuicultura Asentamientos humanos rurales Agroindustria Industria mediana Industria pesada Industria ladrillera Minería no metálica de baja disponibilidad Minería no metálica de alta disponibilidad Minería metálica Parques de generación de energía solar Parques de generación de energía eólica

CRITERIOS DE REGULACIÓN

GIN10 AHU01 AHU02 AHU08 AHU09 AHU10 AHU11 AHU12 AHU13 AHU16 AHU17 AHU18 AHU19 AHU20 AHU21 AHU22 AHU23 AHU24 AHU25 INL01 INL02 INL04 INL05 INL06 INL07 INL08 INL09 INL10 INL12 IFP03 IFP07 IFP08 IFP09 IFL08 IFL10 IFL12 IFL13 IFL14 IFL15 IFL16 IFA04 IFA07 IFA08 IFA09 IFA10 TAL05 TAL06 TAL07 TAL08 TAL11 TAL15 TAL17 TAL18 TUR01 TUR02 TUR03 TUR04 TUR05 TUR06 TUR07 TUR08 TUR09 TUR10 TUR11 TUR12

ESTRATEGIAS

ESa10 ESa13 ESa14 ESa15 ESa17 ESa18 ESa19 ESu01 ESu02 ESu03 ESu04 ESu05 ESu08 ESu09 ESu10 ESu11 ESu13 ESu14 ESu16 ESu17 ESu18 ESu19 ESu20 ESu21 EDS01 EDS02 EDS06 EDS07 EDS08 EGT01 EGT02 EGT03 EGT04 EGT05 EGT06 EGT07

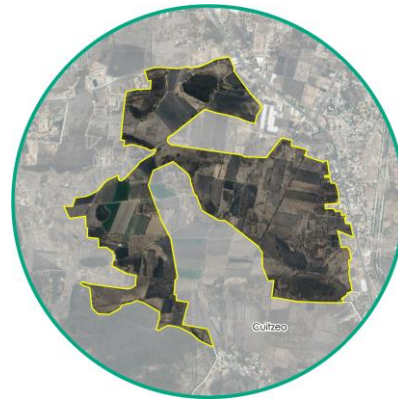
DIRECTRICES URBANO TERRITORIALES

Ub01 Ub02 Ub03 Ub04 Ub05 Ub06 Ub07 Ub08 Ub09 Ub10 Ub11 Ub12 Ub13 Ub14 Ub15 Ub16 Ub17 Ub18 Ub19 Ub20 Ub21 Ub22 Ub23 Ub24 Vu01 Vu02 Vu03 Vu04 Eq01 Eq02 Eq03 Eq04 Eq05 Eq06 Eq07 Eq08 Su01 Su02 Su03 Su04 Su05 Su06 Su07 Su08 Su09 Su10 Ms01 Ms02 Ms03 Ms04 Ms05 Ms06 Ms07 Ms08 Ms09 Gs01 Gs02 Gs03 Gs04 Gs05 Gs06 Id01 Id02 Id03 Id04 Id05 Ru01 Ru02 Pa01 Pa02 Pa03 Pa04 Pa05 Pa06 Pa07



POLÍTICA AMBIENTAL
Restauración

Restauración ecológica de agroecosistemas



Superficie
268 hectáreas



Población
Sin habitantes

CORRESPONDENCIA UGAT PEDUOET
763

UGAT 53



POLÍTICA TERRITORIAL
Mejoramiento

LINEAMIENTO

Restaurar las áreas de producción agropecuaria, fomentando el aprovechamiento sustentable de las áreas tradicionales de agricultura de temporal y la recuperación de los suelos degradados, así como la creación de corredores verdes que disminuyan la erosión de suelos y escorrentía y favorezcan la recarga de acuíferos.

ACTIVIDADES COMPATIBLES

Aprovechamiento forestal no maderable Agricultura de riego Agricultura de temporal Agricultura de humedad Agricultura protegida Ganadería extensiva
Asentamientos humanos rurales Agroindustria Infraestructura puntual Infraestructura lineal Infraestructura de área Parques de generación de energía solar
Parques de generación de energía eólica Turismo alternativo

ACTIVIDADES NO COMPATIBLES

Aprovechamiento forestal maderable Ganadería intensiva Acuicultura Asentamientos humanos urbanos Industria ligera Industria mediana Industria pesada
Industria ladrillera Minería no metálica de baja disponibilidad Minería no metálica de alta disponibilidad Minería metálica Turismo convencional

CRITERIOS DE REGULACIÓN

FNM01	FNM02	FNM03	FNM04	FNM05	FNM06	AGR01	AGR02	AGR03	AGR04	AGR05	AGR06	AGR07	AGR08	AGR09	AGR10	AGR11	AGR12	AGR13	AGR14	AGR15	AGR16	AGR17	AGR18
AGR19	AGR20	AGR21	AGR22	AGR23	AGT01	AGT02	AGT03	AGT04	AGT05	AGT06	AGT07	AGT08	AGT09	AGT10	AGT11	AGT12	AGT13	AGT14	AGT15	AGT16	AGT17	AGT18	AGT19
AGT20	AGH01	AGH02	AGH03	AGH04	AGH05	AGH06	AGH07	AGH08	AGH09	AGH10	AGH11	AGH12	AGH13	AGH14	AGH15	AGH16	AGH17	AGH18	AGH19	AGP01	AGP02	AGP03	AGP04
AGP05	AGP06	AGP07	AGP08	AGP09	AGP10	AGP11	AGP12	GEX01	GEX02	GEX03	GEX04	GEX05	AHR01	AHR02	AHR03	AHR04	AHR05	AHR06	AHR07	AHR08	AHR09	AHR10	AHR11
AHR12	AHR13	AHR14	AHR15	AGI01	AGI02	AGI03	AGI04	AGI05	AGI06	AGI08	AGI09	IFP03	IFP07	IFP08	IFP09	IFL01	IFL04	IFL07	IFL10	IFL12	IFL13	IFL14	IFL15
IFL16	IFA01	IFA02	IFA03	IFA07	IFA08	IFA09	IFA10	PGS01	PGS02	PGS03	PGS04	PGS05	PGE01	PGE02	PGE03	PGE04	PGE05	PGE07	PGE08	PGE09	TAL01	TAL03	TAL05
TAL06	TAL07	TAL08	TAL09	TAL10	TAL11	TAL12	TAL15	TAL16	TAL17	TAL18													

ESTRATEGIAS

ESa03 ESa04 ESa05 ESa07 ESa08 ESa09 ESa10 ESa11 ESa13 ESa17 ESa18 ESa20 EDe01 EDe02 EDe05 EGt01 EGt02 EGt03 EGt04 EGt05 EGt06 EGt07

DIRECTRICES URBANO TERRITORIALES

Ub01 Ub03 Ub04 Ub05 Ub07 Ub23 Vr01 Vr02 Vr03 Vr04 Vr05 Eq01 Eq02 Eq03 Eq04 Eq05 Eq06 Eq07 Eq08 Su01 Su02 Su03 Su04
Su05 Su06 Su07 Su08 Su09 Su10 Ms08 Ms09 Ir01 Ir02 Ir03 Ir04 Ir05 Ir06 Pa01 Pa02 Pa03 Pa04 Pa05 Pa06 Pa07



POLÍTICA AMBIENTAL
Aprovechamiento sustentable

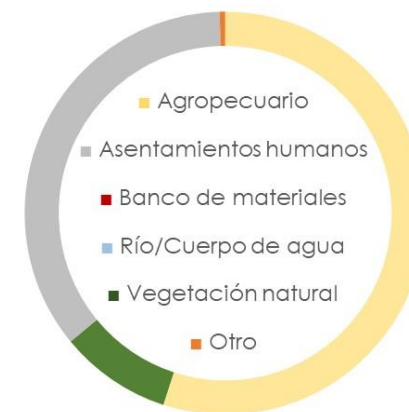
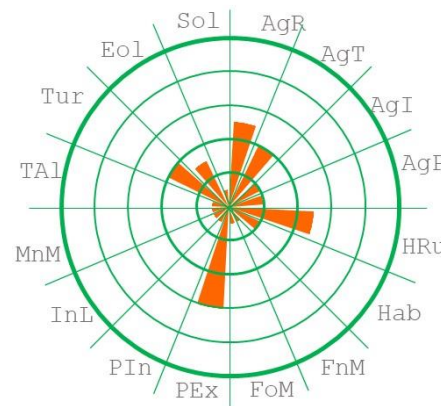


Superficie
29 hectáreas



Población
711 habitantes

CORRESPONDENCIA UGAT PEDUOET
771, 749



POLÍTICA TERRITORIAL
Mejoramiento

LINEAMIENTO

Garantizar el mejoramiento de la localidad rural, fortaleciendo los servicios públicos para la población, garantizando un sistema de transporte y movilidad integrada que facilite el desplazamiento de las personas hacia la localidad de articulación regional proveedora de equipamientos urbanos y hacia Uriangato (ciudad central), permitiendo a la población acceder a bienes y servicios regionales, potenciando su impulso económico adecuado a las particularidades y características identitarias, sociales, económicas, culturales, ambientales y vocacionales.

ACTIVIDADES COMPATIBLES

Acuicultura Asentamientos humanos rurales Industria ligera Infraestructura puntual Infraestructura lineal Infraestructura de área Turismo alternativo

ACTIVIDADES NO COMPATIBLES

Aprovechamiento forestal maderable Aprovechamiento forestal no maderable Agricultura de riego Agricultura de temporal Agricultura de humedad Agricultura protegida Ganadería extensiva Ganadería intensiva Asentamientos humanos urbanos Agroindustria Industria mediana Industria pesada Industria ladrillera Minería no metálica de baja disponibilidad Minería no metálica de alta disponibilidad Minería metálica Parques de generación de energía solar Parques de generación de energía eólica Turismo convencional

CRITERIOS DE REGULACIÓN

GIN03GIN04GIN08GIN09GIN10ACU01ACU02ACU03ACU04ACU05ACU06ACU07AHR01AHR02AHR03AHR04AHR05AHR06AHR07AHR08AHR09AHR10AHR11AHR12AHR13AHR14AHR15INL01INL02INL03INL04INL05INL08INL09INL10INL12IFP03IFP07IFP08IFP09IFL10IFL12IFL13IFL14IFL15IFL16IFA04IFA07IFA08IFA09IFA10TAL03TAL05TAL06TAL07TAL08TAL11TAL15TAL17TAL18

ESTRATEGIAS

ESa10ESa13ESa15ESa17ESa18ESa19ESu01ESu05ESu07ESu08ESu09ESu10ESu11ESu14ESu16ESu17ESu18EDs01EDs02EDs03EDs04EDs05EDs06EDs07EDs08EDe01EGt01EGt02EGt03EGt04EGt05EGt06EGt07

DIRECTRICES URBANO TERRITORIALES

Ub01Ub03Ub04Ub05Ub07Ub23Vr01Vr02Vr03Vr04Vr05Eq01Eq02Eq03Eq04Eq05Eq06Eq07Eq08Su01Su02Su03Su04Su05Su06Su07Su08Su09Su10Ms08Ms09Id01Id02Id03Id04Id05Ir01Ir02Ir03Ir04Ir05Ir06Pa01Pa02Pa03Pa04Pa05Pa06Pa07



POLÍTICA AMBIENTAL
Aprovechamiento sustentable

Aprovechamiento sustentable y mejoramiento de actividades agropecuarias



Superficie
178 hectáreas



Población
555 habitantes

CORRESPONDENCIA UGAT PEDUOET
761, 749

UGAT 55



POLÍTICA TERRITORIAL
Mejoramiento

LINEAMIENTO

Mejorar el aprovechamiento sustentable de las áreas tradicionales de agricultura de temporal y ganadería extensiva mediante el impulso económico que aumente su productividad y reduzca las pérdidas en los predios con vocación agropecuaria, aplicando paquetes tecnológicos que fomenten procesos de agricultura climáticamente inteligente.

ACTIVIDADES COMPATIBLES

Agricultura de riego Agricultura de temporal Agricultura de humedad Agricultura protegida Ganadería extensiva Ganadería intensiva Acuicultura
Asentamientos humanos rurales Agroindustria Industria ladrillera Minería no metálica de alta disponibilidad Infraestructura puntual Infraestructura lineal
Infraestructura de área Parques de generación de energía solar Parques de generación de energía eólica Turismo alternativo

ACTIVIDADES NO COMPATIBLES

Aprovechamiento forestal maderable Aprovechamiento forestal no maderable Asentamientos humanos urbanos Industria ligera Industria mediana Industria pesada
Minería no metálica de baja disponibilidad Minería metálica Turismo convencional

CRITERIOS DE REGULACIÓN

AGR01	AGR02	AGR03	AGR04	AGR05	AGR06	AGR07	AGR08	AGR09	AGR10	AGR11	AGR12	AGR13	AGR14	AGR15	AGR16	AGR17	AGR18	AGR19	AGR20	AGR21	AGR22	AGR23	AGT01
AGT02	AGT03	AGT04	AGT05	AGT06	AGT07	AGT08	AGT09	AGT10	AGT11	AGT12	AGT13	AGT14	AGT15	AGT16	AGT17	AGT18	AGT19	AGT20	AGH01	AGH02	AGH03	AGH04	AGH05
AGH06	AGH07	AGH08	AGH09	AGH10	AGH11	AGH12	AGH13	AGH14	AGH15	AGH16	AGH17	AGH18	AGH19	AGP01	AGP02	AGP03	AGP04	AGP05	AGP06	AGP07	AGP08	AGP09	AGP10
AGP11	AGP12	GEX01	GEX02	GEX03	GEX04	GEX05	GIN01	GIN02	GIN03	GIN04	GIN05	GIN06	GIN07	GIN10	ACU01	ACU02	ACU03	ACU04	ACU05	ACU06	ACU07	AHR01	AHR02
AHR03	AHR04	AHR05	AHR06	AHR07	AHR08	AHR09	AHR10	AHR11	AHR12	AHR13	AHR14	AHR15	AGI01	AGI02	AGI03	AGI04	AGI05	AGI06	AGI08	AGI09	LAD01	LAD02	LAD03
LAD04	MNA01	MNA02	MNA03	MNA04	MNA05	MNA06	MNA07	MNA08	MNA09	MNA10	IFP03	IFP07	IFP08	IFP09	IFL07	IFL10	IFL12	IFL13	IFL14	IFL15	IFL16	IFA07	IFA08
IFA09	IFA10	PGS01	PGS02	PGS03	PGS04	PGS05	PGE01	PGE03	PGE04	PGE05	PGE07	PGE08	PGE09	TAL03	TAL05	TAL06	TAL07	TAL08	TAL15	TAL17	TAL18		

ESTRATEGIAS

ESa03 ESa05 ESa10 ESa11 ESa13 ESa17 ESa18 ESa20 ESu13 ESu14 EDe01 EDe02 EDe05 EDe06 EDe07 EDe15 EGt01 EGt02 EGt03 EGt04 EGt05 EGt06 EGt07

DIRECTRICES URBANO TERRITORIALES

Ub01 Ub03 Ub04 Ub05 Ub07 Ub23 Vr01 Vr02 Vr03 Vr04 Vr05 Eq01 Eq02 Eq03 Eq04 Eq05 Eq06 Eq07 Eq08 Su01 Su02 Su03 Su04
Su05 Su06 Su07 Su08 Su09 Su10 Ms08 Ms09 Id01 Id02 Id03 Id04 Id05 Ir01 Ir02 Ir03 Ir04 Ir05 Ir06 Pa01 Pa02 Pa03 Pa04
Pa05 Pa06 Pa07



POLÍTICA AMBIENTAL
Restauración

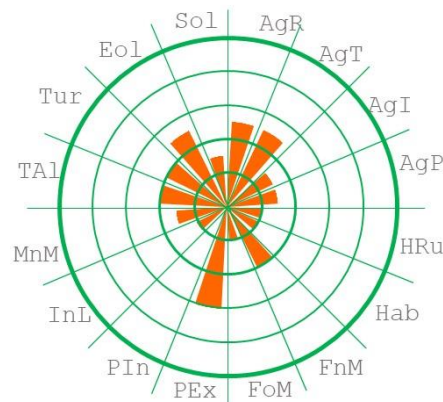


Superficie
560 hectáreas



Población
Sin habitantes

CORRESPONDENCIA UGAT PEDUOET
749



POLÍTICA TERRITORIAL
Mejoramiento

LINEAMIENTO

Recuperar la cobertura vegetal y funciones ecológicas de los ecosistemas originales, priorizando aquellas zonas deforestadas por actividades agropecuarias con vocación forestal, así como los territorios que mantengan ecosistemas degradados. Promover el impulso económico de actividades alternativas que procure la adecuada reconversión productiva según la vocación del suelo para un aprovechamiento sustentable de los recursos que evite la disminución del capital natural.

ACTIVIDADES COMPATIBLES

Aprovechamiento forestal no maderable Ganadería extensiva Asentamientos humanos rurales Minería no metálica de alta disponibilidad Infraestructura puntual
Infraestructura lineal Infraestructura de área Parques de generación de energía solar Parques de generación de energía eólica Turismo alternativo

ACTIVIDADES NO COMPATIBLES

Aprovechamiento forestal maderable Agricultura de riego Agricultura de temporal Agricultura de humedad Agricultura protegida Ganadería intensiva Acuicultura
Asentamientos humanos urbanos Agroindustria Industria ligera Industria mediana Industria pesada Industria ladrillera Minería no metálica de baja disponibilidad
Minería metálica Turismo convencional

CRITERIOS DE REGULACIÓN

FNM01 FNM02 FNM03 FNM04 FNM05 FNM06 GEX01 GEX02 GEX03 GEX04 GEX05 AHR01 AHR02 AHR03 AHR04 AHR05 AHR06 AHR07 AHR08 AHR09 AHR10 AHR11 AHR12 AHR13
AHR14 AHR15 MNA01 MNA02 MNA03 MNA04 MNA05 MNA06 MNA07 MNA08 MNA09 MNA10 IFP03 IFP07 IFP08 IFP09 IFL01 IFL04 IFL05 IFL06 IFL08 IFL09 IFL10 IFL11
IFL12 IFL13 IFL14 IFL15 IFL16 IFA01 IFA02 IFA03 IFA05 IFA06 IFA07 IFA08 IFA09 IFA10 PGS01 PGS02 PGS03 PGS04 PGS05 PGE01 PGE02 PGE03 PGE04 PGE05
PGE07 PGE08 PGE09 PGE10 TAL01 TAL02 TAL03 TAL05 TAL06 TAL07 TAL08 TAL09 TAL10 TAL11 TAL12 TAL13 TAL14 TAL15 TAL16 TAL17 TAL18

ESTRATEGIAS

ESa03 ESa04 ESa05 ESa07 ESa08 ESa09 ESa10 ESa11 ESa13 ESa17 ESa18 ESa20 EDe09 EGt01 EGt02 EGt03 EGt04 EGt05 EGt06 EGt07

DIRECTRICES URBANO TERRITORIALES

Ub01 Ub03 Ub04 Ub05 Ub07 Ub23 Vr01 Vr02 Vr03 Vr04 Vr05 Eq01 Eq02 Eq03 Eq04 Eq05 Eq06 Eq07 Eq08 Su01 Su02 Su03 Su04
Su05 Su06 Su07 Su08 Su09 Su10 Ms08 Ms09 Ir01 Ir02 Ir03 Ir04 Ir05 Ir06 Pa01 Pa02 Pa03 Pa04 Pa05 Pa06 Pa07



POLÍTICA AMBIENTAL
Aprovechamiento sustentable

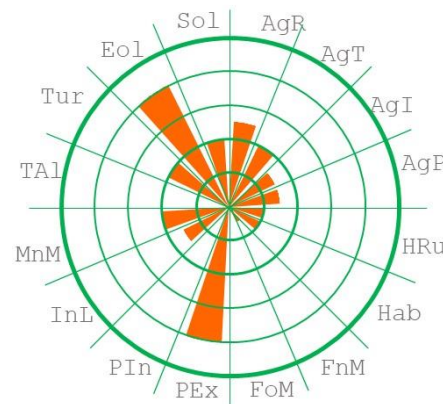


Superficie
34 hectáreas



Población
Sin habitantes

CORRESPONDENCIA UGAT PEDUOET
761



POLÍTICA TERRITORIAL
Mejoramiento

LINEAMIENTO

Mejorar el aprovechamiento sustentable de las áreas tradicionales de agricultura de temporal y ganadería extensiva mediante el impulso económico que aumente su productividad y reduzca las pérdidas en los predios con vocación agropecuaria, aplicando paquetes tecnológicos que fomenten procesos de agricultura climáticamente inteligente.

ACTIVIDADES COMPATIBLES

Agricultura de riego Agricultura de temporal Agricultura de humedad Agricultura protegida Ganadería extensiva Ganadería intensiva Acuicultura
Asentamientos humanos rurales Agroindustria Industria ladrillera Minería no metálica de alta disponibilidad Infraestructura puntual Infraestructura lineal
Infraestructura de área Parques de generación de energía solar Parques de generación de energía eólica Turismo alternativo

ACTIVIDADES NO COMPATIBLES

Aprovechamiento forestal maderable Aprovechamiento forestal no maderable Asentamientos humanos urbanos Industria ligera Industria mediana Industria pesada
Minería no metálica de baja disponibilidad Minería metálica Turismo convencional

CRITERIOS DE REGULACIÓN

AGR01	AGR02	AGR03	AGR04	AGR05	AGR06	AGR07	AGR08	AGR09	AGR10	AGR11	AGR12	AGR13	AGR14	AGR15	AGR16	AGR17	AGR18	AGR19	AGR20	AGR21	AGR22	AGR23	AGT01
AGT02	AGT03	AGT04	AGT05	AGT06	AGT07	AGT08	AGT09	AGT10	AGT11	AGT12	AGT13	AGT14	AGT15	AGT16	AGT17	AGT18	AGT19	AGT20	AGH01	AGH02	AGH03	AGH04	AGH05
AGH06	AGH07	AGH08	AGH09	AGH10	AGH11	AGH12	AGH13	AGH14	AGH15	AGH16	AGH17	AGH18	AGH19	AGP01	AGP02	AGP03	AGP04	AGP05	AGP06	AGP07	AGP08	AGP09	AGP10
AGP11	AGP12	GEX01	GEX02	GEX03	GEX04	GEX05	GIN01	GIN02	GIN03	GIN04	GIN05	GIN06	GIN07	GIN10	ACU01	ACU02	ACU03	ACU04	ACU05	ACU06	ACU07	AHR01	AHR02
AHR03	AHR04	AHR05	AHR06	AHR07	AHR08	AHR09	AHR10	AHR11	AHR12	AHR13	AHR14	AHR15	AGI01	AGI02	AGI03	AGI04	AGI05	AGI06	AGI08	AGI09	LAD01	LAD02	LAD03
LAD04	MNA01	MNA02	MNA03	MNA04	MNA05	MNA06	MNA07	MNA08	MNA09	MNA10	IFP03	IFP07	IFP08	IFP09	IFL07	IFL10	IFL12	IFL13	IFL14	IFL15	IFL16	IFA07	IFA08
IFA09	IFA10	PGS01	PGS02	PGS03	PGS04	PGS05	PGE01	PGE03	PGE04	PGE05	PGE07	PGE08	PGE09	TAL03	TAL05	TAL06	TAL07	TAL08	TAL15	TAL17	TAL18		

ESTRATEGIAS

ESa03 ESa05 ESa10 ESa11 ESa13 ESa17 ESa18 ESa20 ESu13 ESu14 EDe01 EDe02 EDe05 EDe06 EDe07 EDe15 EGt01 EGt02 EGt03 EGt04 EGt05 EGt06 EGt07

DIRECTRICES URBANO TERRITORIALES

Ub01 Ub03 Ub04 Ub05 Ub07 Ub23 Vr01 Vr02 Vr03 Vr04 Vr05 Eq01 Eq02 Eq03 Eq04 Eq05 Eq06 Eq07 Eq08 Su01 Su02 Su03 Su04
Su05 Su06 Su07 Su08 Su09 Su10 Ms08 Ms09 Id01 Id02 Id03 Id04 Id05 Ir01 Ir02 Ir03 Ir04 Ir05 Ir06 Pa01 Pa02 Pa03 Pa04
Pa05 Pa06 Pa07



POLÍTICA AMBIENTAL
Aprovechamiento sustentable

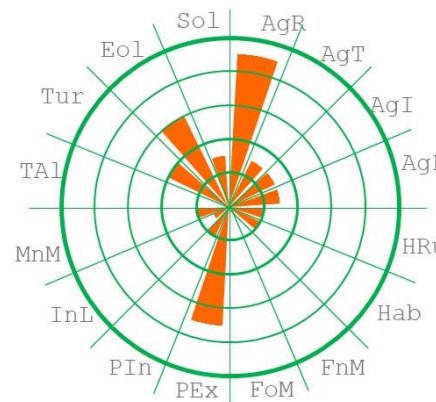


Superficie
1,050 hectáreas



Población
23 habitantes

CORRESPONDENCIA UGAT PEDUOET
771



POLÍTICA TERRITORIAL
Mejoramiento

LINEAMIENTO

Mejorar el aprovechamiento sustentable de las áreas tradicionales de agricultura de temporal y ganadería extensiva mediante el impulso económico que aumente su productividad y reduzca las pérdidas en los predios con vocación agropecuaria, aplicando paquetes tecnológicos que fomenten procesos de agricultura climáticamente inteligente.

ACTIVIDADES COMPATIBLES

Agricultura de riego Agricultura de temporal Agricultura de humedad Agricultura protegida Ganadería extensiva Ganadería intensiva Acuicultura
Asentamientos humanos rurales Agroindustria Industria ligera Industria mediana Industria ladrillera Minería no metálica de alta disponibilidad Infraestructura puntual
Infraestructura lineal Infraestructura de área Parques de generación de energía solar Parques de generación de energía eólica Turismo alternativo

ACTIVIDADES NO COMPATIBLES

Aprovechamiento forestal maderable Aprovechamiento forestal no maderable Asentamientos humanos urbanos Industria pesada Minería no metálica de baja disponibilidad
Minería metálica Turismo convencional

CRITERIOS DE REGULACIÓN

AGR01	AGR02	AGR03	AGR04	AGR05	AGR06	AGR07	AGR08	AGR09	AGR10	AGR11	AGR12	AGR13	AGR14	AGR15	AGR16	AGR17	AGR18	AGR19	AGR20	AGR21	AGR22	AGR23	AGT01
AGT02	AGT03	AGT04	AGT05	AGT06	AGT07	AGT08	AGT09	AGT10	AGT11	AGT12	AGT13	AGT14	AGT15	AGT16	AGT17	AGT18	AGT19	AGT20	AGH01	AGH02	AGH03	AGH04	AGH05
AGH06	AGH07	AGH08	AGH09	AGH10	AGH11	AGH12	AGH13	AGH14	AGH15	AGH16	AGH17	AGH18	AGH19	AGP01	AGP02	AGP03	AGP04	AGP05	AGP06	AGP07	AGP08	AGP09	AGP10
AGP11	AGP12	GEX01	GEX02	GEX03	GEX04	GEX05	GIN01	GIN02	GIN03	GIN04	GIN05	GIN06	GIN07	ACU01	ACU02	ACU03	ACU04	ACU05	ACU06	ACU07	AHR01	AHR02	AHR03
AHR04	AHR05	AHR06	AHR07	AHR08	AHR09	AHR10	AHR11	AHR12	AHR13	AHR14	AHR15	AGI01	AGI02	AGI03	AGI04	AGI05	AGI06	AGI07	AGI08	AGI09	INL01	INL02	INL03
INL04	INL05	INL06	INL07	INL08	INL09	INL10	INL11	INL12	INM01	INM02	INM03	INM04	INM05	INM06	INM07	INM08	INM09	INM10	INM11	INM12	INM13	INM14	INM15
LAD01	LAD02	LAD03	LAD04	MNA01	MNA02	MNA03	MNA04	MNA05	MNA06	MNA07	MNA08	MNA09	MNA10	IFP01	IFP02	IFP03	IFP04	IFP05	IFP06	IFP07	IFP08	IFP09	IFL01
IFL02	IFL03	IFL04	IFL05	IFL06	IFL07	IFL08	IFL09	IFL10	IFL11	IFL12	IFL13	IFL14	IFL15	IFL16	IFA01	IFA02	IFA03	IFA04	IFA05	IFA06	IFA07	IFA08	IFA09
IFA10	PGS01	PGS02	PGS03	PGS04	PGS05	PGE01	PGE02	PGE03	PGE04	PGE05	PGE06	PGE07	PGE08	PGE09	TAL01	TAL02	TAL03	TAL04	TAL05	TAL06	TAL07	TAL08	TAL09
TAL10	TAL11	TAL12	TAL13	TAL14	TAL15	TAL16	TAL17	TAL18															

ESTRATEGIAS

ESa03 ESa05 ESa10 ESa11 ESa13 ESa17 ESa18 ESa20 ESu13 ESu14 EDe01 EDe02 EDe05 EDe06 EDe07 EDe15 EGt01 EGt02 EGt03 EGt04 EGt05 EGt06 EGt07

DIRECTRICES URBANO TERRITORIALES

Ub01 Ub03 Ub04 Ub05 Ub07 Ub23 Vr01 Vr02 Vr03 Vr04 Vr05 Eq01 Eq02 Eq03 Eq04 Eq05 Eq06 Eq07 Eq08 Su01 Su02 Su03 Su04
Su05 Su06 Su07 Su08 Su09 Su10 Ms08 Ms09 Id01 Id02 Id03 Id04 Id05 Ir01 Ir02 Ir03 Ir04 Ir05 Ir06 Pa01 Pa02 Pa03 Pa04
Pa05 Pa06 Pa07



POLÍTICA AMBIENTAL
Aprovechamiento sustentable

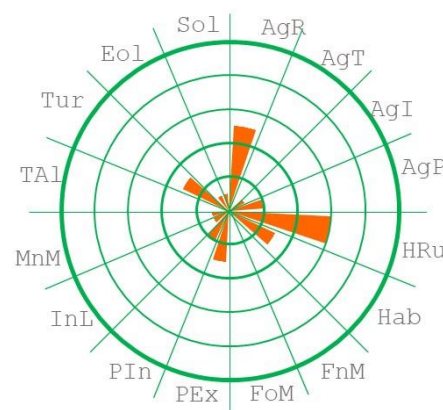


Superficie
39 hectáreas



Población
69 habitantes

CORRESPONDENCIA UGAT PEDUOET
771



POLÍTICA TERRITORIAL
Mejoramiento

LINEAMIENTO

Garantizar el mejoramiento de la localidad rural, fortaleciendo los servicios públicos para la población, garantizando un sistema de transporte y movilidad integrada que facilite el desplazamiento de las personas hacia la localidad de articulación regional proveedora de equipamientos urbanos y hacia Uriangato (ciudad central), permitiendo a la población acceder a bienes y servicios regionales, potenciando su impulso económico adecuado a las particularidades y características identitarias, sociales, económicas, culturales, ambientales y vocacionales.

ACTIVIDADES COMPATIBLES

Acuacultura Asentamientos humanos rurales Industria ligera Infraestructura puntual Infraestructura lineal Infraestructura de área Turismo alternativo

ACTIVIDADES NO COMPATIBLES

Aprovechamiento forestal maderable Aprovechamiento forestal no maderable Agricultura de riego Agricultura de temporal Agricultura de humedad Agricultura protegida Ganadería extensiva Ganadería intensiva Asentamientos humanos urbanos Agroindustria Industria mediana Industria pesada Industria ladrillera Minería no metálica de baja disponibilidad Minería no metálica de alta disponibilidad Minería metálica Parques de generación de energía solar Parques de generación de energía eólica Turismo convencional

CRITERIOS DE REGULACIÓN

GIN03GIN04GIN08GIN09GIN10ACU01ACU02ACU03ACU04ACU05ACU06ACU07AHR01AHR02AHR03AHR04AHR05AHR06AHR07AHR08AHR09AHR10AHR11AHR12AHR13AHR14AHR15INL01INL02INL03INL04INL05INL08INL09INL10INL12IFP03IFP07IFP08IFP09IFL10IFL12IFL13IFL14IFL15IFL16IFA04IFA07IFA08IFA09IFA10TAL03TAL05TAL06TAL07TAL08TAL11TAL15TAL17TAL18

ESTRATEGIAS

ESa10ESa13ESa15ESa17ESa18ESa19ESu01ESu05ESu07ESu08ESu09ESu10ESu11ESu14ESu16ESu17ESu18EDs01EDs02EDs03EDs04EDs05EDs06EDs07EDs08EDe01EGt01EGt02EGt03EGt04EGt05EGt06EGt07

DIRECTRICES URBANO TERRITORIALES

Ub01Ub03Ub04Ub05Ub07Ub23Vr01Vr02Vr03Vr04Vr05Eq01Eq02Eq03Eq04Eq05Eq06Eq07Eq08Su01Su02Su03Su04Su05Su06Su07Su08Su09Su10Ms08Ms09Id01Id02Id03Id04Id05Ir01Ir02Ir03Ir04Ir05Ir06Pa01Pa02Pa03Pa04Pa05Pa06Pa07



POLÍTICA AMBIENTAL
Aprovechamiento sustentable

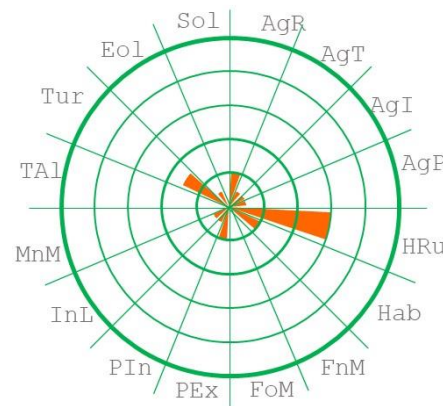


Superficie
87 hectáreas



Población
937 habitantes

CORRESPONDENCIA UGAT PEDUOET
771



POLÍTICA TERRITORIAL
Mejoramiento

LINEAMIENTO

Garantizar el mejoramiento de la localidad rural, fortaleciendo los servicios públicos para la población, garantizando un sistema de transporte y movilidad integrada que facilite el desplazamiento de las personas hacia la localidad de articulación regional proveedora de equipamientos urbanos y hacia Uriangato (ciudad central), permitiendo a la población acceder a bienes y servicios regionales, potenciando su impulso económico adecuado a las particularidades y características identitarias, sociales, económicas, culturales, ambientales y vocacionales.

ACTIVIDADES COMPATIBLES

Acuacultura Asentamientos humanos rurales Industria ligera Infraestructura puntual Infraestructura lineal Infraestructura de área Turismo alternativo

ACTIVIDADES NO COMPATIBLES

Aprovechamiento forestal maderable Aprovechamiento forestal no maderable Agricultura de riego Agricultura de temporal Agricultura de humedad Agricultura protegida Ganadería extensiva Ganadería intensiva Asentamientos humanos urbanos Agroindustria Industria mediana Industria pesada Industria ladrillera Minería no metálica de baja disponibilidad Minería no metálica de alta disponibilidad Minería metálica Parques de generación de energía solar Parques de generación de energía eólica Turismo convencional

CRITERIOS DE REGULACIÓN

GIN03 GIN04 GIN08 GIN09 GIN10 ACU01 ACU02 ACU03 ACU04 ACU05 ACU06 ACU07 AHR01 AHR02 AHR03 AHR04 AHR05 AHR06 AHR07 AHR08 AHR09 AHR10 AHR11 AHR12 AHR13 AHR14 AHR15 INL01 INL02 INL03 INL04 INL05 INL08 INL09 INL10 INL12 IFP03 IFP07 IFP08 IFP09 IFL10 IFL12 IFL13 IFL14 IFL15 IFL16 IFA04 IFA07 IFA08 IFA09 IFA10 TAL03 TAL05 TAL06 TAL07 TAL08 TAL11 TAL15 TAL17 TAL18

ESTRATEGIAS

ESa10 ESa13 ESa15 ESa17 ESa18 ESa19 ESu01 ESu05 ESu07 ESu08 ESu09 ESu10 ESu11 ESu14 ESu16 ESu17 ESu18 EDs01 EDs02 EDs03 EDs04 EDs05 EDs06 EDs07 EDs08 EDe01 EGt01 EGt02 EGt03 EGt04 EGt05 EGt06 EGt07

DIRECTRICES URBANO TERRITORIALES

Ub01 Ub03 Ub04 Ub05 Ub07 Ub23 Vr01 Vr02 Vr03 Vr04 Vr05 Eq01 Eq02 Eq03 Eq04 Eq05 Eq06 Eq07 Eq08 Su01 Su02 Su03 Su04 Su05 Su06 Su07 Su08 Su09 Su10 Ms08 Ms09 Id01 Id02 Id03 Id04 Id05 Ir01 Ir02 Ir03 Ir04 Ir05 Ir06 Pa01 Pa02 Pa03 Pa04 Pa05 Pa06 Pa07



POLÍTICA AMBIENTAL
Restauración

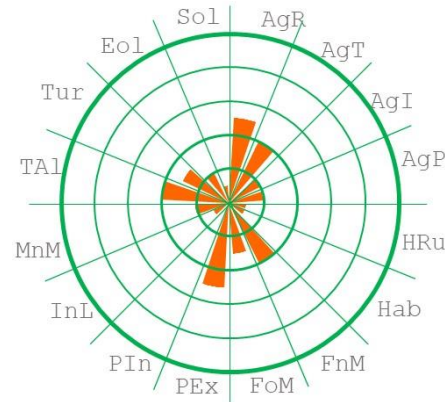


Superficie
539 hectáreas



Población
Sin habitantes

CORRESPONDENCIA UGAT PEDUOET
776



POLÍTICA TERRITORIAL
Mejoramiento

LINEAMIENTO

Recuperar la cobertura vegetal y funciones ecológicas de los ecosistemas originales, priorizando aquellas zonas deforestadas por actividades agropecuarias con vocación forestal, así como los territorios que mantengan ecosistemas degradados. Promover el impulso económico de actividades alternativas que procure la adecuada reconversión productiva según la vocación del suelo para un aprovechamiento sustentable de los recursos que evite la disminución del capital natural.

ACTIVIDADES COMPATIBLES

Aprovechamiento forestal no maderable Ganadería extensiva Asentamientos humanos rurales Minería no metálica de alta disponibilidad Infraestructura puntual
Infraestructura lineal Infraestructura de área Parques de generación de energía solar Parques de generación de energía eólica Turismo alternativo

ACTIVIDADES NO COMPATIBLES

Aprovechamiento forestal maderable Agricultura de riego Agricultura de temporal Agricultura de humedad Agricultura protegida Ganadería intensiva Acuicultura
Asentamientos humanos urbanos Agroindustria Industria ligera Industria mediana Industria pesada Industria ladrillera Minería no metálica de baja disponibilidad
Minería metálica Turismo convencional

CRITERIOS DE REGULACIÓN

FNM01 FNM02 FNM03 FNM04 FNM05 FNM06 GEX01 GEX02 GEX03 GEX04 GEX05 AHR01 AHR02 AHR03 AHR04 AHR05 AHR06 AHR07 AHR08 AHR09 AHR10 AHR11 AHR12 AHR13
AHR14 AHR15 MNA01 MNA02 MNA03 MNA04 MNA05 MNA06 MNA07 MNA08 MNA09 MNA10 IFP03 IFP07 IFP08 IFP09 IFL01 IFL04 IFL05 IFL06 IFL08 IFL09 IFL10 IFL11
IFL12 IFL13 IFL14 IFL15 IFL16 IFA01 IFA02 IFA03 IFA05 IFA06 IFA07 IFA08 IFA09 IFA10 PGS01 PGS02 PGS03 PGS04 PGS05 PGE01 PGE02 PGE03 PGE04 PGE05
PGE07 PGE08 PGE09 PGE10 TAL01 TAL02 TAL03 TAL05 TAL06 TAL07 TAL08 TAL09 TAL10 TAL11 TAL12 TAL13 TAL14 TAL15 TAL16 TAL17 TAL18

ESTRATEGIAS

ESa03 ESa04 ESa05 ESa07 ESa08 ESa09 ESa10 ESa11 ESa13 ESa17 ESa18 ESa20 EDe09 EGt01 EGt02 EGt03 EGt04 EGt05 EGt06 EGt07

DIRECTRICES URBANO TERRITORIALES

Ub01 Ub03 Ub04 Ub05 Ub07 Ub23 Vr01 Vr02 Vr03 Vr04 Vr05 Eq01 Eq02 Eq03 Eq04 Eq05 Eq06 Eq07 Eq08 Su01 Su02 Su03 Su04
Su05 Su06 Su07 Su08 Su09 Su10 Ms08 Ms09 Ir01 Ir02 Ir03 Ir04 Ir05 Ir06 Pa01 Pa02 Pa03 Pa04 Pa05 Pa06 Pa07



POLÍTICA AMBIENTAL
Aprovechamiento sustentable

Aprovechamiento sustentable en zona de alta productividad agrícola

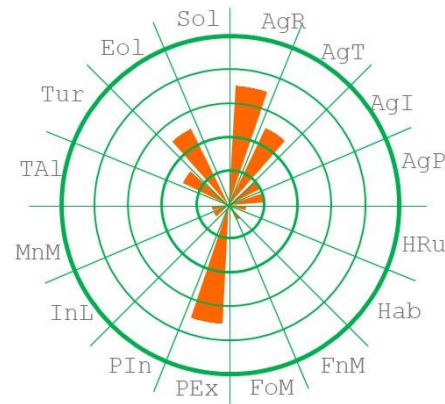


Superficie
66 hectáreas



Población
Sin habitantes

CORRESPONDENCIA UGAT PEDUOET
776



POLÍTICA TERRITORIAL
Conservación

LINEAMIENTO

Preservar el área agrícola de alta productividad por su importante valor productivo y su importancia cultural regional; aprovechando su valor intrínseco por su ubicación particular, fomentando el uso de técnicas sustentables de cultivo, favoreciendo proyectos de agricultura protegida vinculados a clústeres agroindustriales que brinden un valor agregado a los cultivos regionales, promoviendo la aplicación de una agricultura climáticamente inteligente. Promover la declaratoria como Zona de Alta Productividad Agrícola.

ACTIVIDADES COMPATIBLES

Agricultura de riego Agricultura de temporal Agricultura de humedad Agricultura protegida Agroindustria Minería no metálica de alta disponibilidad
Infraestructura puntual Infraestructura lineal Infraestructura de área Parques de generación de energía eólica

ACTIVIDADES NO COMPATIBLES

Aprovechamiento forestal maderable Aprovechamiento forestal no maderable Ganadería extensiva Ganadería intensiva Acuicultura Asentamientos humanos rurales
Asentamientos humanos urbanos Industria ligera Industria mediana Industria pesada Industria ladrillera Minería no metálica de baja disponibilidad Minería metálica
Parques de generación de energía solar Turismo alternativo Turismo convencional

CRITERIOS DE REGULACIÓN

AGR01 AGR02 AGR03 AGR04 AGR05 AGR06 AGR07 AGR08 AGR09 AGR10 AGR11 AGR12 AGR13 AGR14 AGR15 AGR16 AGR17 AGR18 AGR19 AGR20 AGR21 AGR22 AGR23 AGT01
AGT02 AGT03 AGT04 AGT05 AGT06 AGT07 AGT08 AGT09 AGT10 AGT11 AGT12 AGT13 AGT14 AGT15 AGT16 AGT17 AGT18 AGT19 AGT20 AGH01 AGH02 AGH03 AGH04 AGH05
AGH06 AGH07 AGH08 AGH09 AGH10 AGH11 AGH12 AGH13 AGH14 AGH15 AGH16 AGH17 AGH18 AGH19 AGP01 AGP02 AGP03 AGP04 AGP05 AGP06 AGP07 AGP08 AGP09 AGP10
AGP11 AGP12 AGI01 AGI02 AGI03 AGI04 AGI05 AGI06 AGI07 AGI08 AGI09 MNA01 MNA02 MNA03 MNA04 MNA05 MNA06 MNA07 MNA08 MNA09 MNA10 IFP03 IFP07 IFP08
IFP09 IFL01 IFL04 IFL07 IFL10 IFL12 IFL13 IFL14 IFL15 IFL16 IFA07 IFA08 IFA09 IFA10 PGE01 PGE03 PGE04 PGE05 PGE07 PGE08 PGE09

ESTRATEGIAS

ESa05 ESa10 ESa11 ESa13 ESa17 ESa18 ESa20 ESu13 ESu14 EDe01 EDe02 EDe03 EDe04 EDe05 EDe06 EGt01 EGt02 EGt03 EGt04 EGt05 EGt06 EGt07

DIRECTRICES URBANO TERRITORIALES

Ub23 Pa01 Pa02 Pa03 Pa04 Pa05 Pa06 Pa07



POLÍTICA AMBIENTAL
Restauración

**Restauración ecológica y mejoramiento de servicios ecosistémicos
con bancos de materiales pétreos**



Superficie
175 hectáreas



Población
Sin habitantes

CORRESPONDENCIA UGAT PEDUOET
776, 779



POLÍTICA TERRITORIAL
Mejoramiento

LINEAMIENTO

Recuperar la cobertura vegetal y funciones ecológicas de los ecosistemas originales, priorizando aquellas zonas deforestadas por actividades agropecuarias con vocación forestal, así como los territorios que mantengan ecosistemas degradados. Promover el impulso económico de actividades alternativas que procure la adecuada reconversión productiva según la vocación del suelo para un aprovechamiento sustentable de los recursos que evite la disminución del capital natural. Aprovechar los recursos minerales no metálicos en bancos regulares, promoviendo la restauración de al menos el 50 % de la superficie que ya no se encuentra bajo aprovechamiento, antes de iniciar cualquier ampliación de la zona bajo aprovechamiento.

ACTIVIDADES COMPATIBLES

Minería no metálica de alta disponibilidad | Infraestructura puntual | Infraestructura lineal | Infraestructura de área | Parques de generación de energía solar

ACTIVIDADES NO COMPATIBLES

Aprovechamiento forestal maderable | Aprovechamiento forestal no maderable | Agricultura de riego | Agricultura de temporal | Agricultura de humedad | Agricultura protegida | Ganadería extensiva | Ganadería intensiva | Acuicultura | Asentamientos humanos rurales | Asentamientos humanos urbanos | Agroindustria | Industria ligera | Industria mediana | Industria pesada | Industria ladrillera | Minería no metálica de baja disponibilidad | Minería metálica | Parques de generación de energía eólica | Turismo alternativo | Turismo convencional

CRITERIOS DE REGULACIÓN

MNA01 MNA02 MNA03 MNA04 MNA05 MNA06 MNA07 MNA08 MNA09 MNA10 IFP03 IFP07 IFP08 IFP09 IFL04 IFL10 IFL12 IFL13 IFL14 IFL15 IFL16 IFA07 IFA08 IFA09 IFA10 PGS01 PGS02 PGS03 PGS04 PGS05

ESTRATEGIAS

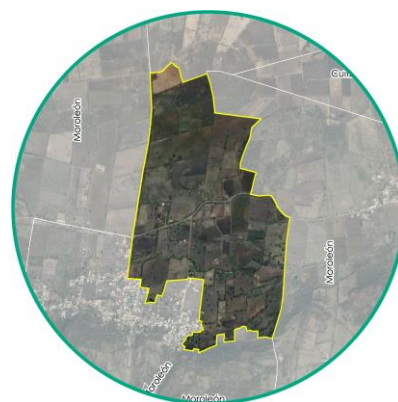
ESa03 ESa13 ESa16 ESa17 ESa18 ESa20 EDe14 EGt01 EGt02 EGt03 EGt04 EGt05 EGt06 EGt07

DIRECTRICES URBANO TERRITORIALES

Ub23 Pa01 Pa02 Pa03 Pa04 Pa05 Pa06 Pa07



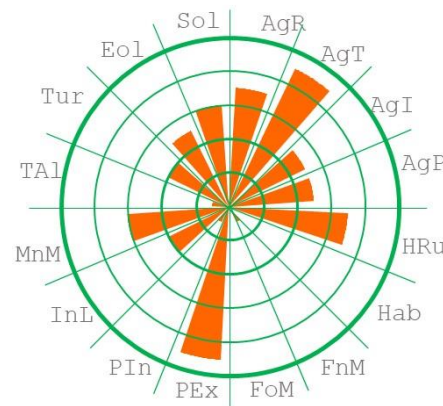
POLÍTICA AMBIENTAL
Aprovechamiento sustentable



Superficie
158 hectáreas



Población
Sin habitantes



POLÍTICA TERRITORIAL
Mejoramiento

CORRESPONDENCIA UGAT PEDUOET
779

LINEAMIENTO

Mejorar el aprovechamiento sustentable de las áreas tradicionales de agricultura de temporal y ganadería extensiva mediante el impulso económico que aumente su productividad y reduzca las pérdidas en los predios con vocación agropecuaria, aplicando paquetes tecnológicos que fomenten procesos de agricultura climáticamente inteligente.

ACTIVIDADES COMPATIBLES

Agricultura de riego Agricultura de temporal Agricultura de humedad Agricultura protegida Ganadería extensiva Ganadería intensiva Acuicultura
Asentamientos humanos rurales Agroindustria Industria ladrillera Minería no metálica de alta disponibilidad Infraestructura puntual Infraestructura lineal
Infraestructura de área Parques de generación de energía solar Parques de generación de energía eólica Turismo alternativo

ACTIVIDADES NO COMPATIBLES

Aprovechamiento forestal maderable Aprovechamiento forestal no maderable Asentamientos humanos urbanos Industria ligera Industria mediana Industria pesada
Minería no metálica de baja disponibilidad Minería metálica Turismo convencional

CRITERIOS DE REGULACIÓN

AGR01 AGR02 AGR03 AGR04 AGR05 AGR06 AGR07 AGR08 AGR09 AGR10 AGR11 AGR12 AGR13 AGR14 AGR15 AGR16 AGR17 AGR18 AGR19 AGR20 AGR21 AGT01 AGT02 AGT03
AGT04 AGT05 AGT06 AGT07 AGT08 AGT09 AGT10 AGT11 AGT12 AGT13 AGT14 AGT15 AGT16 AGT17 AGT18 AGH01 AGH02 AGH03 AGH04 AGH05 AGH06 AGH07 AGH08 AGH09
AGH10 AGH11 AGH12 AGH13 AGH14 AGH15 AGH16 AGH17 AGP01 AGP02 AGP03 AGP04 AGP05 AGP06 AGP07 AGP08 AGP09 AGP10 GEX01 GEX02 GEX03 GEX04 GEX05 GIN01
GIN02 GIN03 GIN04 GIN05 GIN06 GIN07 GIN10 ACU01 ACU02 ACU03 ACU04 ACU05 ACU06 ACU07 AHR01 AHR02 AHR03 AHR04 AHR05 AHR06 AHR07 AHR08 AHR09 AHR10
AHR11 AHR12 AHR13 AHR14 AHR15 AGI01 AGI02 AGI03 AGI04 AGI05 AGI06 AGI08 LAD01 LAD02 LAD03 LAD04 MNA01 MNA02 MNA03 MNA04 MNA05 MNA06 MNA07 MNA08
MNA10 IFP03 IFP07 IFP08 IFP09 IFL07 IFL10 IFL14 IFL15 IFL16 IFA07 IFA08 IFA09 IFA10 PGS02 PGS03 PGS04 PGS05 PGE01 PGE03 PGE04 PGE07 PGE08 PGE09
TAL03 TAL05 TAL06 TAL07 TAL08 TAL15 TAL17

ESTRATEGIAS

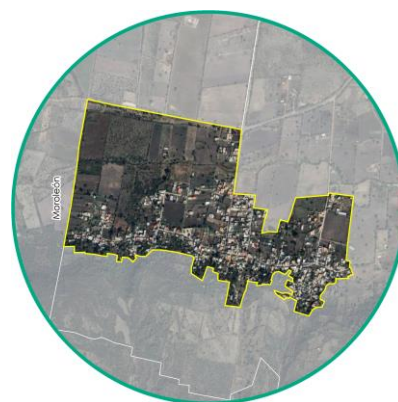
ESa03 ESa05 ESa10 ESa11 ESa13 ESa17 ESa18 ESa20 ESu13 ESu14 EDe01 EDe02 EDe05 EDe06 EDe07 EDe15 EGt01 EGt02 EGt03 EGt04 EGt05 EGt06 EGt07

DIRECTRICES URBANO TERRITORIALES

Ub01 Ub03 Ub04 Ub05 Ub07 Ub23 Vr01 Vr02 Vr03 Vr04 Vr05 Eq01 Eq02 Eq03 Eq04 Eq05 Eq06 Eq07 Eq08 Su01 Su02 Su03 Su04
Su05 Su06 Su07 Su08 Su09 Su10 Ms08 Ms09 Id01 Id02 Id03 Id04 Id05 Ir01 Ir02 Ir03 Ir04 Ir05 Ir06 Pa01 Pa02 Pa03 Pa04
Pa05 Pa06 Pa07



POLÍTICA AMBIENTAL
Aprovechamiento sustentable

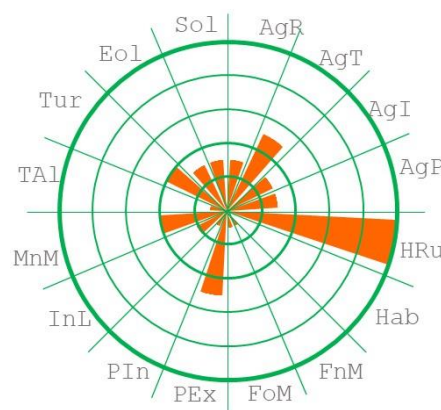


Superficie
75 hectáreas



Población
463 habitantes

CORRESPONDENCIA UGAT PEDUOET
779, 776



POLÍTICA TERRITORIAL
Mejoramiento

LINEAMIENTO

Garantizar el mejoramiento de la localidad rural, fortaleciendo los servicios públicos para la población, garantizando un sistema de transporte y movilidad integrada que facilite el desplazamiento de las personas hacia la localidad de articulación regional proveedora de equipamientos urbanos y hacia Uriangato (ciudad central), permitiendo a la población acceder a bienes y servicios regionales, potenciando su impulso económico adecuado a las particularidades y características identitarias, sociales, económicas, culturales, ambientales y vocacionales.

ACTIVIDADES COMPATIBLES

Acuicultura Asentamientos humanos rurales Industria ligera Minería no metálica de alta disponibilidad Infraestructura puntual Infraestructura lineal
Infraestructura de área Turismo alternativo

ACTIVIDADES NO COMPATIBLES

Aprovechamiento forestal maderable Aprovechamiento forestal no maderable Agricultura de riego Agricultura de temporal Agricultura de humedad Agricultura protegida
Ganadería extensiva Ganadería intensiva Asentamientos humanos urbanos Agroindustria Industria mediana Industria pesada Industria ladrillera
Minería no metálica de baja disponibilidad Minería metálica Parques de generación de energía solar Parques de generación de energía eólica Turismo convencional

CRITERIOS DE REGULACIÓN

GIN03GIN04GIN08GIN09GIN10ACU01ACU02ACU03ACU04ACU05ACU06ACU07AHR01AHR02AHR03AHR04AHR05AHR06AHR07AHR08AHR09AHR10AHR11AHR12
AHR13AHR14AHR15INL01INL02INL03INL04INL05INL08INL09INL10MNA01MNA02MNA03MNA04MNA05MNA06MNA07MNA08MNA10IFP03IFP07IFP08IFP09
IFL10IFL14IFL15IFL16IFA04IFA07IFA08IFA09IFA10TAL03TAL05TAL06TAL07TAL08TAL11TAL15TAL17

ESTRATEGIAS

ESa10ESa13ESa15ESa17ESa18ESa19ESu01ESu05ESu07ESu08ESu09ESu10ESu11ESu14ESu16ESu17ESu18EDs01EDs02EDs03EDs04EDs05EDs06
EDs07EDs08EDe01EGt01EGt02EGt03EGt04EGt05EGt06EGt07

DIRECTRICES URBANO TERRITORIALES

Ub01Ub03Ub04Ub05Ub07Ub23Vr01Vr02Vr03Vr04Vr05Eq01Eq02Eq03Eq04Eq05Eq06Eq07Eq08Su01Su02Su03Su04
Su05Su06Su07Su08Su09Su10Ms08Ms09Id01Id02Id03Id04Id05Ir01Ir02Ir03Ir04Ir05Ir06Pa01Pa02Pa03Pa04
Pa05Pa06Pa07



POLÍTICA AMBIENTAL
Restauración

Restauración ecológica de agroecosistemas



Superficie
94 hectáreas



Población
Sin habitantes

CORRESPONDENCIA UGAT PEDUOET
776



POLÍTICA TERRITORIAL
Mejoramiento

LINEAMIENTO

Restaurar las áreas de producción agropecuaria, fomentando el aprovechamiento sustentable de las áreas tradicionales de agricultura de temporal y la recuperación de los suelos degradados, así como la creación de corredores verdes que disminuyan la erosión de suelos y escorrentía y favorezcan la recarga de acuíferos.

ACTIVIDADES COMPATIBLES

Aprovechamiento forestal no maderable Agricultura de riego Agricultura de temporal Agricultura de humedad Agricultura protegida Ganadería extensiva
Asentamientos humanos rurales Agroindustria Minería no metálica de alta disponibilidad Infraestructura puntual Infraestructura lineal Infraestructura de área
Parques de generación de energía solar Parques de generación de energía eólica Turismo alternativo

ACTIVIDADES NO COMPATIBLES

Aprovechamiento forestal maderable Ganadería intensiva Acuacultura Asentamientos humanos urbanos Industria ligera Industria mediana Industria pesada
Industria ladrillera Minería no metálica de baja disponibilidad Minería metálica Turismo convencional

CRITERIOS DE REGULACIÓN

FNM01	FNM02	FNM03	FNM04	FNM05	FNM06	AGR01	AGR02	AGR03	AGR04	AGR05	AGR06	AGR07	AGR08	AGR09	AGR10	AGR11	AGR12	AGR13	AGR14	AGR15	AGR16	AGR17	AGR18
AGR19	AGR20	AGR21	AGT01	AGT02	AGT03	AGT04	AGT05	AGT06	AGT07	AGT08	AGT09	AGT10	AGT11	AGT12	AGT13	AGT14	AGT15	AGT16	AGT17	AGT18	AGH01	AGH02	AGH03
AGH04	AGH05	AGH06	AGH07	AGH08	AGH09	AGH10	AGH11	AGH12	AGH13	AGH14	AGH15	AGH16	AGH17	AGP01	AGP02	AGP03	AGP04	AGP05	AGP06	AGP07	AGP08	AGP09	AGP10
GEX01	GEX02	GEX03	GEX04	GEX05	AHR01	AHR02	AHR03	AHR04	AHR05	AHR06	AHR07	AHR08	AHR09	AHR10	AHR11	AHR12	AHR13	AHR14	AHR15	AGI01	AGI02	AGI03	AGI04
AGI05	AGI06	AGI08	MNA01	MNA02	MNA03	MNA04	MNA05	MNA06	MNA07	MNA08	MNA10	IFP03	IFP07	IFP08	IFP09	IFL01	IFL04	IFL07	IFL10	IFL14	IFL15	IFL16	IFA01
IFA02	IFA03	IFA07	IFA08	IFA09	IFA10	PGS02	PGS03	PGS04	PGS05	PGE01	PGE02	PGE03	PGE04	PGE07	PGE08	PGE09	TAL01	TAL03	TAL05	TAL06	TAL07	TAL08	TAL09
																	TAL10	TAL11	TAL12	TAL15	TAL16	TAL17	

ESTRATEGIAS

ESa03 ESa04 ESa05 ESa07 ESa08 ESa09 ESa10 ESa11 ESa13 ESa17 ESa18 ESa20 EDe01 EDe02 EDe05 EGt01 EGt02 EGt03 EGt04 EGt05 EGt06 EGt07

DIRECTRICES URBANO TERRITORIALES

Ub01 Ub03 Ub04 Ub05 Ub07 Ub23 Vr01 Vr02 Vr03 Vr04 Vr05 Eq01 Eq02 Eq03 Eq04 Eq05 Eq06 Eq07 Eq08 Su01 Su02 Su03 Su04
Su05 Su06 Su07 Su08 Su09 Su10 Ms08 Ms09 Ir01 Ir02 Ir03 Ir04 Ir05 Ir06 Pa01 Pa02 Pa03 Pa04 Pa05 Pa06 Pa07